

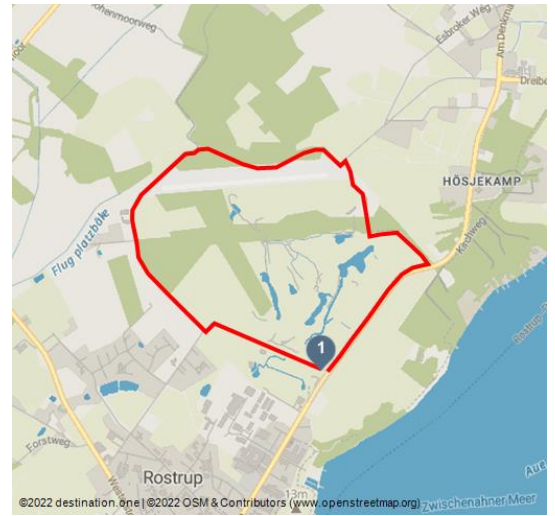


Rund um den Golfplatz



Wanderung



Ammerland Touristik, Ostfriesland Tourismus



Tourdaten:

| | | | |
|---|---|--|---|
|  leicht Schwierigkeit |  4,5 km Distanz |  1 h 5 min Dauer |  4 m Höhenmeter (absteigend) |
|  11 m Höchster Punkt |  7 m Niedrigster Punkt | | |



Empfohlene Jahreszeiten:

| | | | | | |
|-----|-----|-----|-----|-----|-----|
| JAN | FEB | MRZ | APR | MAI | JUN |
| JUL | AUG | SEP | OKT | NOV | DEZ |

Ein kurzer Rundgang rund um den Golfplatz des Golfclubs am Meer, der direkt neben dem Park der Gärten liegt.

Sehenswert sind die Flugmanöver auf dem angrenzenden Segelflugplatz. Idealerweise beginnt man mit der Wanderung am Parkplatz des Parks der Gärten in Richtung des angrenzenden Golfplatzes. Von hier aus geht es auf den "Hochzeitsspadd" zwischen dem Gelände des Parks der Gärten und dem Golfplatz. Nach der Hälfte der Strecke wird das Flugfeld des Vereins des Luftsportvereins Oldenburg-Bad Zwischenahn erreicht. Mutige, die eine Runde mitfliegen möchten, können sich unter der Rufnummer 0151 52128544 melden. Das Mitfliegen ist kostenpflichtig und die Preise variieren nach Flugdauer. Danach kann man das Geschehen auf der schicken 18-Loch-Golfanlage des Golfclubs am Meer hautnah verfolgen. Der Wanderweg führt direkt am Kurzplatz (Drei-Loch-Anlage) vorbei, auf dem die Golfschülerinnen und Golfschüler ihre ersten Schläge verfeinern. Es ist

Bewertungen:

- ☆☆☆☆☆ Kondition
- ★★★★☆ Erlebnisqualität
- ★★★★☆ Panorama

Autor:

Ammerland Touristik

Organisation:

Ostfriesland Tourismus
<https://www.ostfriesland.travel/>

also auf umherfliegende Bälle zu achten! Die Golfgastronomie mit Außenterrasse hält Kaffee und Kuchen bereit.

Startpunkt:

Parkplätze Golfplatz oder Park der Gärten

Sicherheitshinweise:

Auf dem Gelände des Golfplatzes direkt am Kurzplatz besteht die Gefahr von fliegenden Golfbällen getroffen zu werden. Bitte achten Sie auf den lauten Ruf "Fore". Falls Sie das hören, empfiehlt es sich den Kopf einzuziehen, um die Trefferfläche zu reduzieren.

Ausrüstung:

Festes Schuhwerk ist empfehlenswert.

Tipp des Autors:

Als Startpunkt kann der Parkplatz des Golfplatzes oder der Parkplatz direkt am Park der Gärten genutzt werden.

Anfahrt:

Von der A 28 Bad Zwischenahner Meer abfahren und dann der Ausschilderung zum Park der Gärten folgen.

Parken:

Parkplatz auf dem Gelände des Parks der Gärten oder auf dem Gelände des Golfplatzes am Meer. Beide Parkplätze sind kostenfrei.

Öffentliche Verkehrsmittel:

Mit der Deutschen Bahn oder der Nordwestbahn bis nach Bad Zwischenahn fahren. Von dort mit der Buslinie 350 direkt bis zum Park der Gärten.

Literatur:

Ein Flyer zu den Wanderwegen in der Parklandschaft Ammerland wird in Kürze erscheinen.



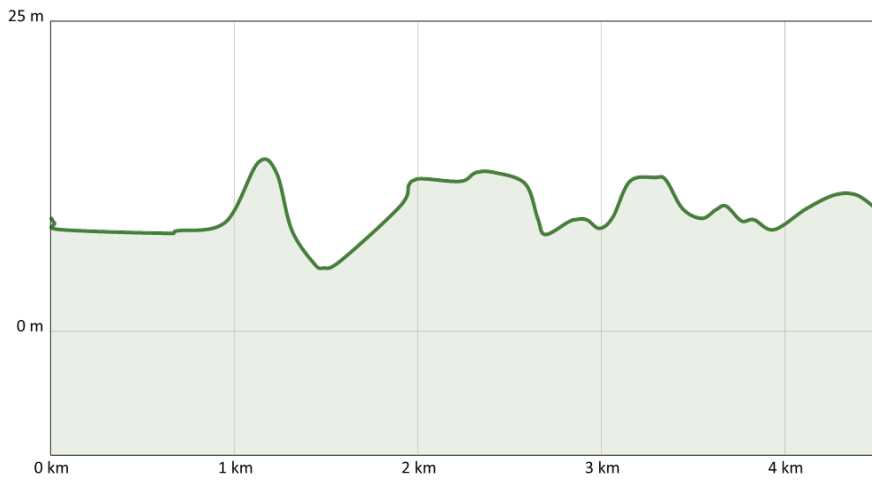
QR-Code scannen und diese Seite offline speichern, mit Freunden teilen und mehr.

<https://s.et4.de/NQYNd>

Quelle: outdooractive.com

ID: B5282E871E81EFD6C5F42C02A9B7229C

Zuletzt geändert am 25.07.2024, 08:14



Ammerland Touristik, Ostfriesland Tourismus




Links das Flugfeld der Segelflieger - © Ammerland Touristik, Ostfriesland Tourismus



Der Hochzeitspfad zwischen Park der Gärten und Golfplatz - © Ammerland Touristik, Ostfriesland Tourismus



Rastplatz am Hochzeitspfad - © Ammerland Touristik, Ostfriesland Tourismus



Turm im Park der Gärten - © Ammerland Touristik, Ostfriesland Tourismus



Einblick in den Park der Gärten - © Ammerland Touristik, Ostfriesland Tourismus



Eingang zum Kurzplatz - © Ammerland Touristik, Ostfriesland Tourismus



Stöckmann Fotoclub Westerstede, Ostfriesland Tourismus



Blick auf die Golfanlage - © Ammerland Touristik, Ostfriesland Tourismus



Der Golfclub am Meer, Clubhaus Eingang - © Ammerland Touristik, Ostfriesland Tourismus



Stöckmann Fotoclub Westerstede, Ostfriesland Tourismus



Stöckmann Fotoclub Westerstede, Ostfriesland Tourismus



Stöckmann Fotoclub Westerstede, Ostfriesland Tourismus



Cafe am Meer Innenansicht - © Ammerland Touristik, Ostfriesland Tourismus



Stöckmann Fotoclub Westerstede, Ostfriesland Tourismus



Stöckmann Fotoclub Westerstede, Ostfriesland Tourismus



Das neu angelegte Teilstück des Wanderweges - © Ammerland Touristik, Ostfriesland Tourismus

