

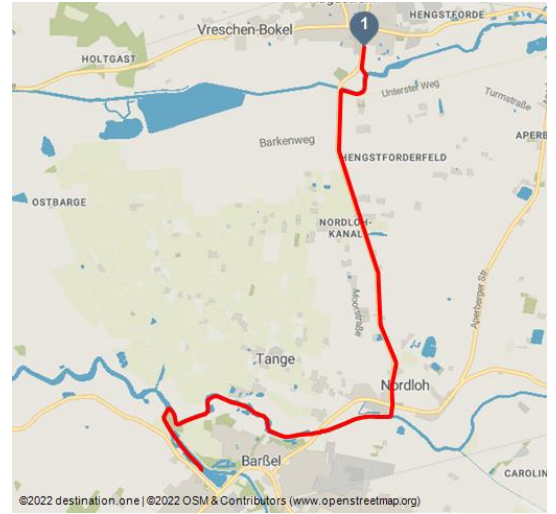


# Kanutour von Augustfehn nach Barßel

Kanu





Kanufahrer auf dem Nordloher Kanal - © Arno Ewen, Touristik GmbH Südliches Ostfriesland




## Tourdaten:


  
leicht  
Schwierigkeit

  
8,9 km  
Distanz

  
2 h 30 min  
Dauer

  
1 m  
Höhenmeter  
(aufsteigend)

  
1 m  
Höhenmeter  
(absteigend)

  
1 m  
Höchster Punkt



## Empfohlene Jahreszeiten:

JAN	FEB	MRZ	APR	MAI	JUN
JUL	AUG	SEP	OKT	NOV	DEZ

tideabhängige Kanustrecke von Augustfehn nach Barßel, Fahrstrecke 9 km, Fahrzeit 2½ Std.

weitere Infos, Tidezeiten und Reservierung von Mietkanus:

Touristik GmbH Südliches Ostfriesland

Paddel-und-Pedalzentrale

Ledastraße 10

## Bewertungen:

- ★☆☆☆☆ Kondition
- ★★★★☆ Erlebnisqualität
- ★★★★☆ Panorama

## Autor:

Arno Ewen

## Organisation:

Ostfriesland Tourismus  
<https://www.ostfriesland.travel/>

26789 Leer

Tel.: +49 491 91969630

info@paddel-und-pedal.de

www.paddel-und-pedal.de



QR-Code scannen und diese Seite offline speichern, mit Freunden teilen und mehr.

<https://s.et4.de/yVXMd>

---

Quelle: outdooractive.com

ID: E58EEA09912ED2755C59F8DF86AAF85B

Zuletzt geändert am 16.03.2022, 10:28

### **Startpunkt:**

Paddel-und-Pedalstation Augustfehn

### **Zielpunkt:**

Paddel-und-Pedalstation Barßel

### **Wegbeschreibung:**

Vom Anleger der Paddel-und-Pedalstation aus startet die Tour bei Hochwasser (max. etwa 2 Stunden nach Hochwasser) auf dem Augustfehner Kanal. Bei Niedrigwasser ist die Sollschwelle nicht passierbar. Für den Fall liegt hinter der Sollschwelle im Augustfehner Kanal ein weiterer Anleger. An der ersten Abbiegung geht es rechts auf dem Aper Tief weiter bis zur Brücke. Direkt davor ist links in den Nordloher Kanal abzubiegen. Dem Nordloher Kanal kann nun eine Stunde lang gefolgt werden, bis er mit dem Nordloher-Barßeler-Tief zusammentrifft. Hier rechts halten. Es folgt eine etwa einstündige Passage von dichtem Schilfgürtel und kleinen Buchten, in denen vereinzelt Boote festgemacht sein können. Links kommt dann die Einfahrt in den Barßeler Hafen in Sicht. Hier befindet sich das Ziel der Tour, die Paddel-und-Pedalstation Barßel.

### **Sicherheitshinweise:**

Alle Teilnehmer sollten sicher schwimmen können.

Alkoholkonsum ist auch auf dem Wasser nicht erlaubt.

Abstand zu anderen Wasserfahrzeugen halten. Kanus sind immer ausweichpflichtig und werden von den Führern von Motorbooten mitunter schlecht gesehen.

Startzeit muss mit den Tidezeiten abgestimmt werden, damit keine Tour gegen die Strömung droht.

### **Ausrüstung:**

neben Kanu, Schwimmweste und Paddel

- wasserdichte Tonne/Packtasche für Wertsachen
- bequeme Kleidung
- ausreichend Trinkwasser
- je nach Wetterlage
  - Sonnencreme und Kopfbedeckung
  - Regenhose und -jacke

- Wechselbekleidung und Handtuch
- evtl. Brillenband

### **Tipp des Autors:**

Wer in Augustfehn etwas den Aper Tief hinaufpaddelt erreicht ein Süßwasser-Wattgebiet mit seltener Flora und Fauna.

### **Anfahrt:**

von BAB28 - Abfahrt 3 - Apen Remels

Richtung Augustfehn, ca. 1,8km rechts auf Stahlwerkstraße weiter in Richtung Augustfehn. Am Kanal ca. 2,7km bis zur Ampelkreuzung, hier links Richtung Apen und gleich nach der Brücke wieder rechts in Steges Helgen. Straße am Kanal durch Siedlung bis zur Paddel-und-Pedalstation folgen.

aus Richtung Barßel / Oldenburger Münsterland / südl. Ammerland

in Nordloh über Saterlandstraße bis Ampelkreuzung in Augustfehn, hier rechts Richtung Apen und gleich wieder rechts in Steges Helgen, Straße am Kanal durch Siedlung bis zur Paddel-und-Pedalstation folgen.

aus Richtung Westerstede / Bad Zwischenahn

kurz vor Ampelkreuzung Augustfehn rechts in Steges Helgen, Straße am Kanal durch Siedlung bis zur Paddel-und-Pedalstation folgen.

### **Parken:**

Parken ist im Bereich der Paddel-und-Pedalstation nach Rücksprache mit dem Betreiber kostenfrei möglich

### **Öffentliche Verkehrsmittel:**

vom Bahnhof Augustfehn mit BUS 689 Richtung "Ocholt Bahnhof, Westerstede" bis Haltestelle "Augustfehn Brüggemann". Von hier etwa 220m, ca 3 min Fußweg

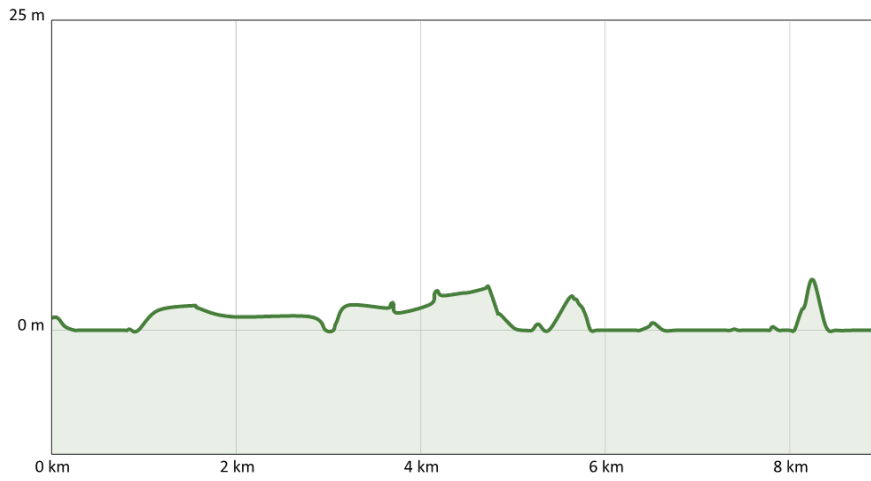
### **Weitere Infos / Links:**

Anbieter von Mietkanus (und Fahrrädern):

Paddel-und-Pedalstation Augustfehn

mehr Infos und Kontakt

Tidezeiten auf Anfrage in der Paddel & Pedalzentrale (Tel.: +49 491 91969630)



Ende des Augustfehnkanals - © Arno Ewen, Touristik GmbH Südliches Ostfriesland



Augustfehnkanal - © Arno Ewen, Touristik GmbH Südliches Ostfriesland



Kanu Konvoi - © Arno Ewen, Touristik GmbH Südliches Ostfriesland

