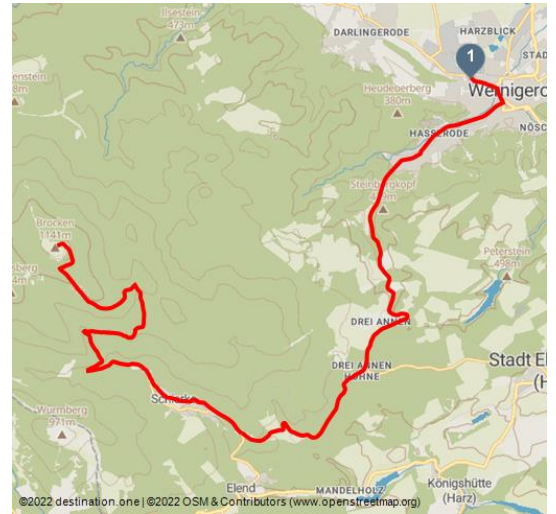




# Brockentour




Community




## Tourdaten:

  
schwer  
Schwierigkeit

  
28,3 km  
Distanz

  
3 h 25 min  
Dauer

  
901 m  
Höhenmeter  
(aufsteigend)

  
1136 m  
Höchster Punkt

  
235 m  
Niedrigster Punkt

# Community

## Bewertungen:

- ★★★★☆ Kondition
- ★☆☆☆☆ technique
- ★★★★★ Erlebnisqualität
- ★★★★★ Panorama

## Autor:

Evelyn P

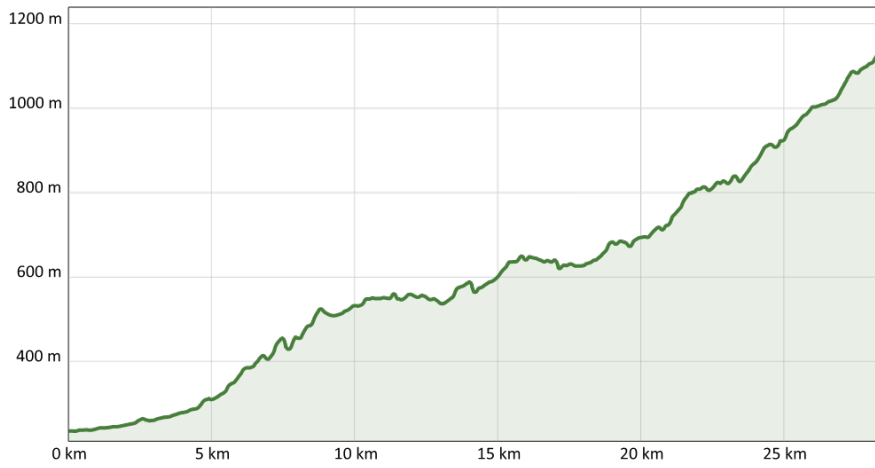
## Organisation:

Community  
<http://support.outdooractive.com/>



QR-Code scannen und diese Seite offline speichern, mit Freunden teilen und mehr.

<https://s.et4.de/PfzQf>



Quelle: outdooractive.com  
 ID: F7F480149CDC694853257B80FB96CF0F  
 Zuletzt geändert am 21.12.2022, 03:41

