

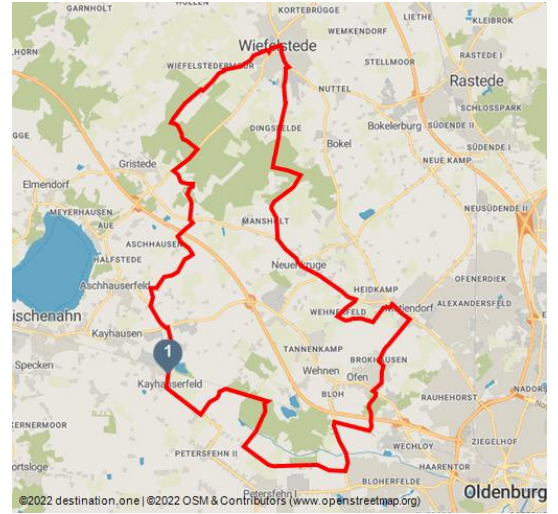


Wold und Woldsee

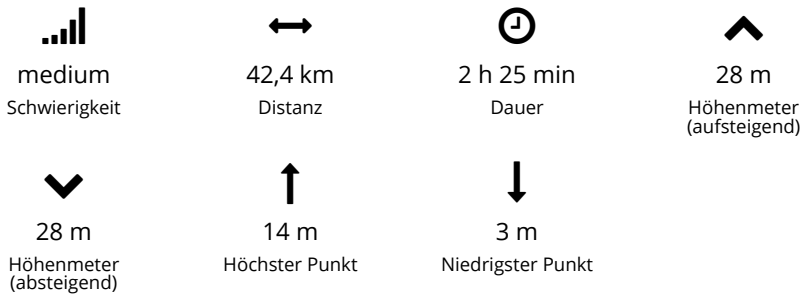
Radtour



Ammerland Touristik, Ostfriesland Tourismus



Tourdaten:



Empfohlene Jahreszeiten:

JAN	FEB	MRZ	APR	MAI	JUN
JUL	AUG	SEP	OKT	NOV	DEZ

Achtung: Aufgrund von Bauarbeiten kommt es in Kayhauserfeld zu einer langfristigen Teilspernung des Bahnradwanderweges. Eine Umleitung über die Woldlinie ist ausgeschildert. Der Umweg ist geringfügig! Der GPX-Track enthält die aktuelle Routenführung.

Für die Freunde asphaltierter Wirtschaftswege ist diese Route weniger geeignet. Für Waldfreunde, die auch gerne auf unbefestigten Wegen mit wassergebundener Decke radeln, ist sie allerdings die ideale Tour. Mit dem Mansholter Holz und dem Wold, angrenzend an den Woldsee, durchqueren Sie gleich zwei für Ammerländer Verhältnisse größere Waldgebiete. Für eine Rast bietet sich der Woldsee an, der durch die Sandentnahme für die Autobahn A 28 Anfang der 70er Jahre entstanden ist.

Highlights RECHTS UND LINKS DER ROUTE



Bewertungen:

- ★★☆☆☆ Kondition
- ★★☆☆☆ Erlebnisqualität
- ★★★★★ Panorama

Autor:

Ammerland Touristik

Organisation:

Ostfriesland Tourismus
<https://www.ostfriesland.travel/>

- Mansholter Holz (Mansholt): Das 175 Hektar große Naturschutzgebiet besteht aus gut ausgeprägtem artenreichen Erlen-, Eschen- und feuchtem bis nassem Eichen-Hainbuchenwald verzahnt mit Sümpfen, verschiedenen Großseggenriedern und kleinflächigen Mädesüß-Hochstaudenfluren in den Bäketalern der Nutteler und Bokeler Bäke.
- Der Woldsee entstand in den 1970er Jahren, als Sand für den Bau der Autobahn 28 benötigt wurde. An den tiefsten Stellen ist der circa 14 Hektar große See ganze 13 Meter tief.
- Rhododendronpark Bruns (Gristede): Unter dem Schutz hoher Kiefern präsentieren sich im Rhododendronpark in Gristede mehr als 1000 Rhododendren und Freiland-Azaleen in vielen Arten und Sorten. Gartenliebhaberinnen und -liebhaber erleben hier prachtvolle Blüten, üppigen Wuchs und bei einigen Sorten großartige Dufterlebnisse. Der Park war vom ersten Tag an für die Öffentlichkeit geöffnet und wurde schnell zu einer Pilgerstätte für Rhododendronfans aus aller Welt.
- Die evangelisch-lutherische St.-Johannes-Kirche in Wiefelstede im Landkreis Ammerland geht auf den ältesten Kirchenbau des Ammerlandes zurück. Der Kirchenbau wurde um 1200 begonnen und bis ins 15. Jahrhundert stetig verändert. Das Gotteshaus enthält bemerkenswerte Ausstattungsstücke aus mittelalterlicher und barocker Zeit.



QR-Code scannen und diese Seite offline speichern, mit Freunden teilen und mehr.

<https://s.et4.de/bStMd>

Quelle: outdooractive.com

ID: F96D589554FF7689EDEF919FA7E31635

Zuletzt geändert am 14.06.2024, 07:48

Startpunkt:

Wiefelstede

Zielpunkt:

Wiefelstede

Wegbeschreibung:

Die gesamte Tour "Wold und Woldsee" ist mit einem ockerfarbenen Symbol gekennzeichnet. Sie ist in beide Richtungen ausgeschildert, sodass sie in beide Richtungen gefahren und mit anderen Touren kombiniert werden kann. Zudem geben Zwischenwegweiser des Radverkehrssystems unterwegs die Richtung an. Die genaue Routenführung können Sie dem GPX-Track entnehmen oder sich ganz bequem mit der App "Grenzenlos aktiv" navigieren lassen.

Sicherheitshinweise:

Lange Streckenabschnitte der Tour "Wold & Woldsee" führen über teilweise unbefestigte Waldwege (Mansholter Büsche, Wold).

Ausrüstung:

Es wird keine spezielle Ausrüstung benötigt. Zur Sicherheit kann ein Reparatur- und Pannenset mitgeführt werden.

Tipp des Autors:

Tante-Emma-Laden (Neuenkrüge) – das Geschäft wurde 1912 gegründet und bewahrt ganz bewusst die Tradition des dörflichen Lebens. Zudem kann

man hier in "Omas Stube" einkehren und Kaffee oder Tee mit Kuchen und Zuckerzwieback genießen.

Anfahrt:

A28 / A29/ A31

Ihre Anreise erfolgt mit dem PKW entlang der Autobahn A1 und A 29 bis nach Oldenburg und von Oldenburg weiter entlang der A 28 in Richtung Emden/Leer bis nach Westerstede oder Ihrem gewünschten Ziel im Ammerland.

Parken:

Öffentliche und gebührenfreie Parkplätze finden Sie an vielen Start- und Zielpunkten an der Route.

Öffentliche Verkehrsmittel:

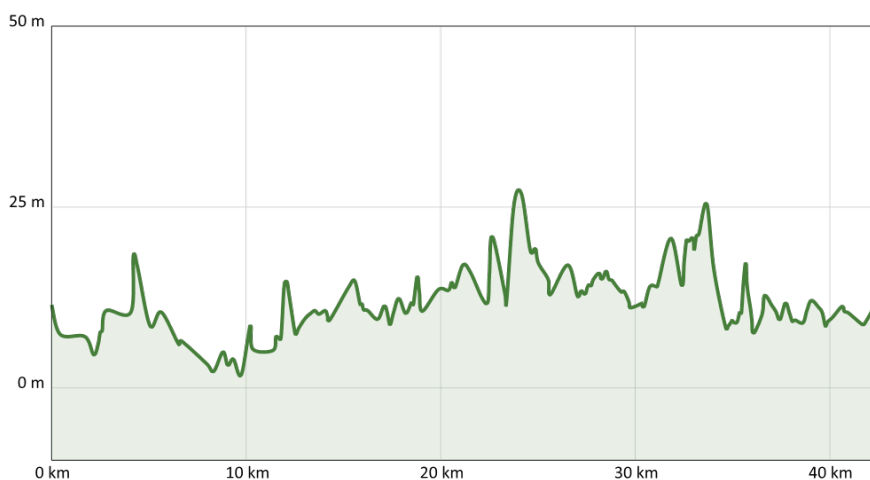
Sie können bequem mit der Bahn an folgenden Bahnhöfen im Ammerland und in der Region anreisen.

Bahnhöfe: Leer, Augustfehn , Westerstede-Ocholt, Bad Zwischenahn, Oldenburg, Rastede

Die anderen Orte und Ortsteile können Sie problemlos mit Bus zu erreichen.

Karte/Karten:

Die Übersichtskarte und das Radwanderkartenset mit allen 15 Themenrouten können Sie hier zum Preis von 7,90 € plus Porto bestellen. Die Einzelkarten haben einen Maßstab von 1 : 30.000.





Ammerland Touristik, Ostfriesland Tourismus



Ammerland Touristik, Ostfriesland Tourismus



Wold&Woldsee - Streckenabschnitt - © Ammerland Touristik, Ostfriesland Tourismus



Ammerland Touristik, Ostfriesland Tourismus



Kirche in Wiefelstede - © Ammerland Touristik, Ostfriesland Tourismus



Ammerland Touristik, Ostfriesland Tourismus



Ammerland Touristik, Ostfriesland Tourismus



Wold&Woldsee - Streckenabschnitt - © Ammerland Touristik, Ostfriesland Tourismus



Wold&Woldsee - Streckenabschnitt - © Ammerland Touristik, Ostfriesland Tourismus

