

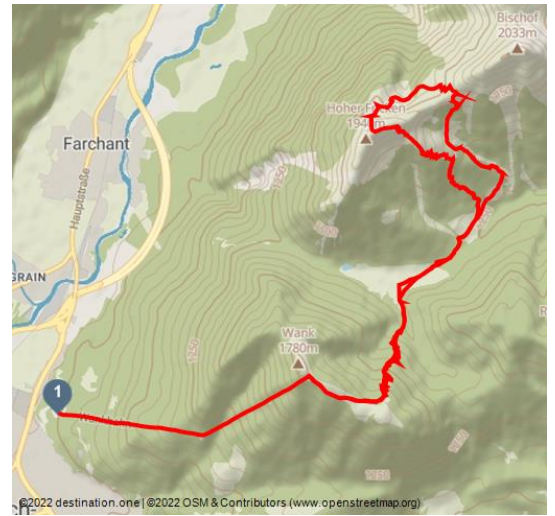


Hoher Fricken über Esterbergalm

Skitouren



Wankbahn Tal




Tourdaten:


leicht
Schwierigkeit


20 km
Distanz


4 h
Dauer


2505 m
Höhenmeter
(aufsteigend)


1796 m
Höchster Punkt


580 m
Niedrigster Punkt

Auffahrt mit der Wankbahn zur Wank-Bergstation. Von hier Abfahrt zur Esterbergalm. Von dort erst Richtung Osten / Nord-Osten zur hinteren Esterbergalm, dann durch den Wald über einen langen Rücken R...

Auffahrt mit der Wankbahn zur Wank-Bergstation. Von hier Abfahrt zur Esterbergalm. Von dort erst Richtung Osten / Nord-Osten zur hinteren Esterbergalm, dann durch den Wald über einen langen Rücken Richtung Norden / Nordwesten auf den hohen Fricken. Von hier geht es nach Norden über schöne Hänge ins Frickental / Habertal. Auf ca. 1680 m wieder Aufstieg nach Osten zum Sattel zwischen Bischof und hohem Fricken. Von dort Abfahrt zurück zur Esterbergalm und wieder Aufstieg zur Wank-Bergstation. ACHTUNG: die Wankbahn fährt nur in den Ferien. Ansonsten ist ein Aufstieg von Garmisch zur Esterbergalm nötig. Die Gesamt-Aufstiegshöhenmeter bleiben aber fast gleich.

Bewertungen:

★★★★☆ Panorama

Ansprechpartner:

green-solutions GmbH und Co. KG
Viehmarktplatz 6
82418 Murnau

☎ 004988414874011

🏠 <https://www.green-solutions.info/>

✉ office@green-solutions.info

Autor:

green-solutions GmbH und Co. KG
office@green-solutions.info

Organisation:

green-solutions GmbH und Co. KG



QR-Code scannen und diese Seite offline speichern, mit Freunden teilen und mehr.

<https://s.et4.de/Ql8yd>

Quelle: green-solutions

ID: geocoaching_tour_121


Zuletzt geändert am 13.06.2023, 12:40




Wankbahn Bergstation



Abfahrt von der Bergstation



Esterbergalm



Übersicht Fricken, Sattel, Bischof

