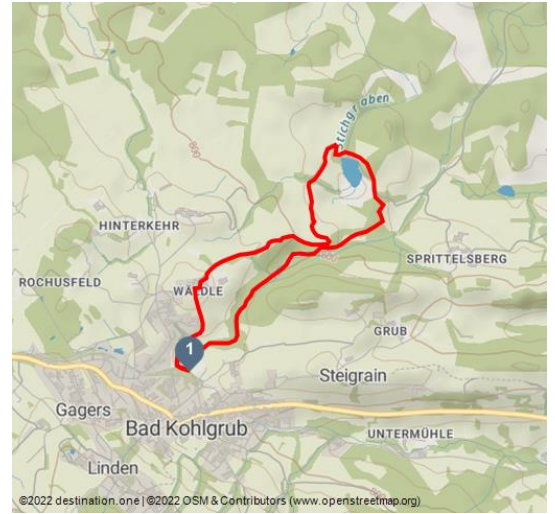





Rantscher Weiher


Nordicwalken




Tourdaten:


leicht
Schwierigkeit


4,6 km
Distanz


1 h
Dauer


90 m
Höhenmeter
(aufsteigend)


845 m
Höchster Punkt


761 m
Niedrigster Punkt

Bewertungen:

★★★★☆ Panorama

★★★☆☆ Kondition

Ansprechpartner:

green-solutions GmbH und Co. KG
Viehmarktplatz 6
82418 Murnau

☎ 004988414874011

🏠 <https://www.green-solutions.info/>

✉ office@green-solutions.info

Autor:

green-solutions GmbH und Co. KG
office@green-solutions.info

Organisation:

green-solutions GmbH und Co. KG

Tolle Einsteiger-Tour!

Den Parkplatz am Sportzentrum nutzen. Los geht`s auf dem Waldschluchtweg in Richtung Restaurant "Waldschlucht". Rechts abbiegen, dem Waldschluchtweg folgen und am R...

Tolle Einsteiger-Tour! Den Parkplatz am Sportzentrum nutzen. Los geht`s auf dem Waldschluchtweg in Richtung Restaurant "Waldschlucht". Rechts abbiegen, dem Waldschluchtweg folgen und am Restaurant vorbei laufen. Nach insgesamt ca. 1,7km Laufstrecke an der Gabelung rechts weiter und ca. 150m drauf links immer in Richtung Rantscher Weiher. Dann um den Rantscher Weiher herum laufen. Wieder links dem Weg nach Bad Kohlgrub folgen. In der Kurve rechts dem Hauptweg hinterher, nicht abzweigen und weiter bis nach Wäldle laufen. Durch Wäldle durch und links den Fußweg in Richtung Sportplatz nehmen. Zurück zum Sportzentrum laufen.



QR-Code scannen und diese Seite offline speichern, mit Freunden teilen und mehr.

https://s.et4.de/_L-zd



Quelle: green-solutions
 ID: geocoaching_tour_18605
 Zuletzt geändert am 19.11.2019, 00:19

