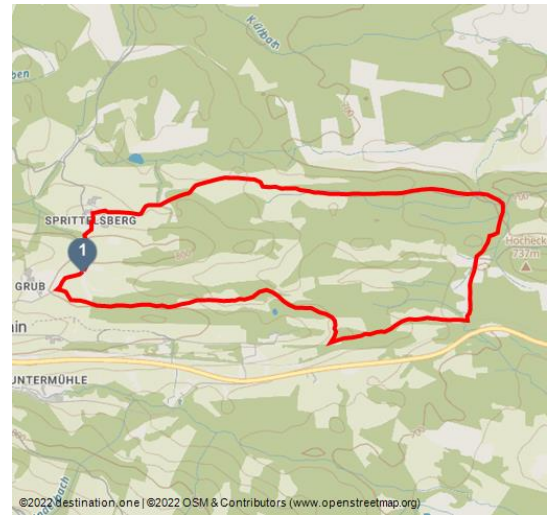




# Hochberg-Runde


Nordicwalken




## Tourdaten:

  
medium  
Schwierigkeit

  
7,3 km  
Distanz

  
1 h 35 min  
Dauer

  
129 m  
Höhenmeter  
(aufsteigend)

  
803 m  
Höchster Punkt

  
676 m  
Niedrigster Punkt

**Los geht`s am Wanderparkplatz in Grub. Von dort nach Grub marschieren. Dann gleich links auf den Forstweg in Richtung Wald einbiegen und immer geradeaus. Nach ca. 1,8km Gesamtweg an der Weggabelung...**

Los geht`s am Wanderparkplatz in Grub. Von dort nach Grub marschieren. Dann gleich links auf den Forstweg in Richtung Wald einbiegen und immer geradeaus. Nach ca. 1,8km Gesamtweg an der Weggabelung rechts abbiegen (in Richtung Weg 9B). Nach weiteren ca. 600m links abzweigen. Diesem Weg nun für ca. 900m folgen und nicht abzweigen. Dann an der Kreuzung links Richtung Staffelsee, immer geradeaus. Nach weiteren ca. 800m links in Richtung Sprittelsberg. Bis nach Sprittelsberg laufen, links einbiegen und durch den Ort durch. Am Ortsende rechts und zurück zum Auto. Ziel erreicht.

## Bewertungen:

★★★★☆ Panorama

★★★★☆ Kondition

## Ansprechpartner:

green-solutions GmbH und Co. KG  
Viehmarktplatz 6  
82418 Murnau

☎ 004988414874011

🏠 <https://www.green-solutions.info/>

✉ [office@green-solutions.info](mailto:office@green-solutions.info)

## Autor:

green-solutions GmbH und Co. KG  
[office@green-solutions.info](mailto:office@green-solutions.info)

## Organisation:

green-solutions GmbH und Co. KG



QR-Code scannen und diese Seite offline speichern, mit Freunden teilen und mehr.

[https://s.et4.de/JC\\_yd](https://s.et4.de/JC_yd)



Quelle: green-solutions  
 ID: geocoaching\_tour\_18607  
 Zuletzt geändert am 18.11.2019, 23:32

