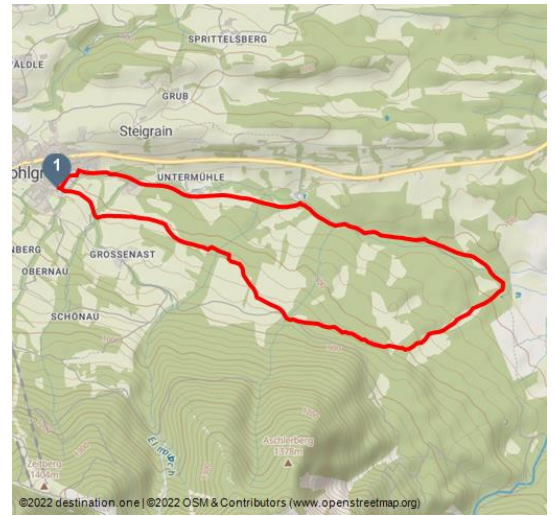





# Lindensch-Runde


Nordicwalken




## Tourdaten:

  
schwer  
Schwierigkeit

  
7,9 km  
Distanz

  
1 h 40 min  
Dauer

  
184 m  
Höhenmeter  
(aufsteigend)

  
859 m  
Höchster Punkt

  
723 m  
Niedrigster Punkt

## Ziemlich langer Weg, aber wunderschön!

**Der Prenstraße aus Bad Kohlgrub raus folgen und dann gleich links in die Kaltenbachstraße einbiegen. Dieser folgen und dann rechts in...**

Ziemlich langer Weg, aber wunderschön! Der Prenstraße aus Bad Kohlgrub raus folgen und dann gleich links in die Kaltenbachstraße einbiegen. Dieser folgen und dann rechts in die Mühlestraße abzweigen. Dieser bis zur Kläranlage folgen und nicht abzweigen. Kurz vor der Kläranlage rechts abzweigen und diesem Weg am Bachlauf entlang folgen. Nach dessen direkter Überquerung an der Gabelung rechts halten und zurück in Richtung Bad Kohlgrub marschieren. Dabei an der Y-Gabelung nicht über Großenast, sondern rechts in Richtung Bad Kohlgrub/Prenstraße laufen.

## Bewertungen:

★★★★☆ Panorama

★★★★☆ Kondition

## Ansprechpartner:

green-solutions GmbH und Co. KG  
Viehmarktplatz 6  
82418 Murnau

☎ 004988414874011

🏠 <https://www.green-solutions.info/>

✉ [office@green-solutions.info](mailto:office@green-solutions.info)

## Autor:

green-solutions GmbH und Co. KG  
[office@green-solutions.info](mailto:office@green-solutions.info)

## Organisation:

green-solutions GmbH und Co. KG



QR-Code scannen und diese Seite offline speichern, mit Freunden teilen und mehr.

<https://s.et4.de/1bcBd>



Quelle: green-solutions  
 ID: geocoaching\_tour\_18624  
 Zuletzt geändert am 19.11.2019, 01:11

