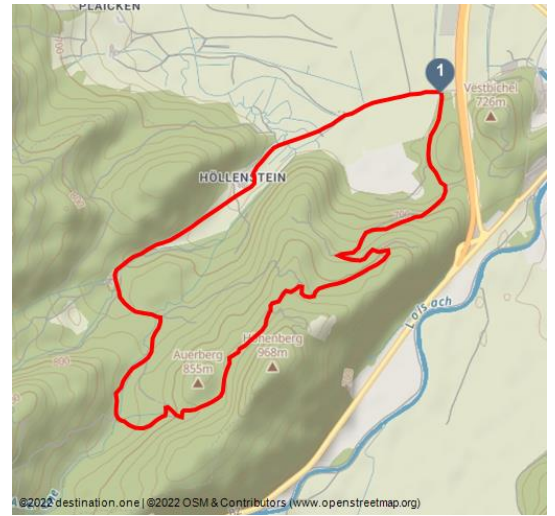





Klinkert-Auweg-Runde


Nordicwalken




Tourdaten:


sehr schwer
Schwierigkeit


7,6 km
Distanz


1 h 45 min
Dauer


230 m
Höhenmeter
(aufsteigend)


728 m
Höchster Punkt


626 m
Niedrigster Punkt

Von der Parkmöglichkeit in Richtung Höllenstein laufen, d.h. nicht in Richtung Eschenlohe. Immer auf dieser Straße bleiben und nicht abzweigen. An Höllenstein vorbei und weiter...

Von der Parkmöglichkeit in Richtung Höllenstein laufen, d.h. nicht in Richtung Eschenlohe. Immer auf dieser Straße bleiben und nicht abzweigen. An Höllenstein vorbei und weiter dem Weg folgen. An der Y-Gabelung im Wald links einbiegen und dann links auf diesem Weg bleiben. Bis zur nächsten Gabelung folgen und dann rechts. Auf diesem Weg bleiben und nicht abzweigen. Nach ca. 700m links abbiegen. Jetzt immer auf diesem Hauptweg bleiben, nicht abzweigen und bis zum Ziel zurücklaufen.

Bewertungen:

★★★★☆ Panorama
★★★★★ Kondition

Ansprechpartner:

green-solutions GmbH und Co. KG
Viehmarktplatz 6
82418 Murnau

☎ 004988414874011

🏠 <https://www.green-solutions.info/>

✉ office@green-solutions.info

Autor:

green-solutions GmbH und Co. KG
office@green-solutions.info

Organisation:

green-solutions GmbH und Co. KG



QR-Code scannen und diese Seite offline speichern, mit Freunden teilen und mehr.

<https://s.et4.de/VfgBd>



Quelle: green-solutions
 ID: geocoaching_tour_18628
 Zuletzt geändert am 13.06.2023, 14:39

