

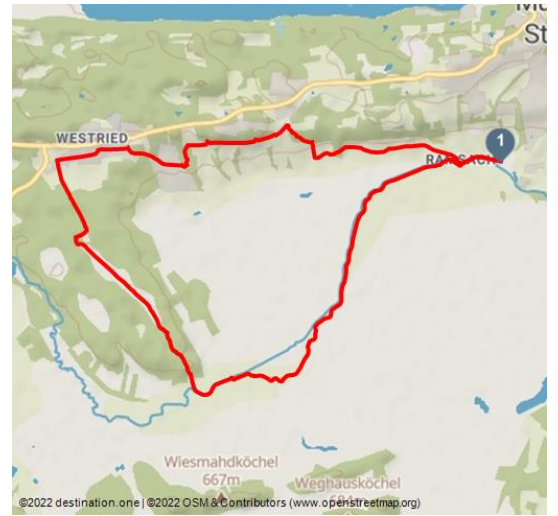


# Moos-Rundweg

Laufen



Iris\_Blumenwiese\_Staffelsee\_bei\_Uffing\_(c)Rosi



## Tourdaten:

leicht  
Schwierigkeit

12,3 km  
Distanz

3 h  
Dauer

120 m  
Höhenmeter  
(aufsteigend)

108 m  
Höhenmeter  
(absteigend)

688 m  
Höchster Punkt

622 m  
Niedrigster Punkt

## Bewertungen:

★★★★☆ Panorama

## Ansprechpartner:

Tourist Information Murnau  
82418 Murnau

+49 8841 476-240

✉ [touristinfo@murnau.de](mailto:touristinfo@murnau.de)

## Autor:

Tourist Information Murnau  
[touristinfo@murnau.de](mailto:touristinfo@murnau.de)

## Empfohlene Jahreszeiten:

JAN	FEB	MRZ	APR	MAI	JUN
JUL	AUG	SEP	OKT	NOV	DEZ

## Organisation:

Tourist Information Murnau

**Kaum eine Tour um Murnau am Staffelsee bietet mehr Einblicke in eine intakte Natur als der bekannte und beliebte Moos-Rundweg.**

Ob Raubwürger, Wachtelkönig oder Kreuzotter, ob fleischfressender Sonnentau, Sibirische Schwertlilie, Wanzen-Knabenkraut oder Karlszepter, im Murnauer Moos - dem größten zusammenhängenden und weitgehend ursprünglichen Moorgebiet Mitteleuropas herrscht noch ein großer Reichtum an Pflanzen- und Tierarten, die es woanders schon lange nicht mehr gibt. Hier verbinden sich großflächig Streuwiesen, Nieder- und Übergangsmoore, Quelltrichter, Altwasser und Restseen mit voll ausgebildeten Hochmooren zu einem Komplex von Lebensräumen mit vielen seltenen und gefährdeten Arten. Ausgehend von der im 8. Jahrhundert erbauten Ramsach-Kirche - auch Ähndl - genannt führt die Wanderung zunächst entlang der Bäche Ramsach und Lindach, immer mit wechselnden Eindrücken von Moos und den nahen Bergen, um dann nach rechts auf einen Bohlensteig



QR-Code scannen und diese Seite offline speichern, mit Freunden teilen und mehr.

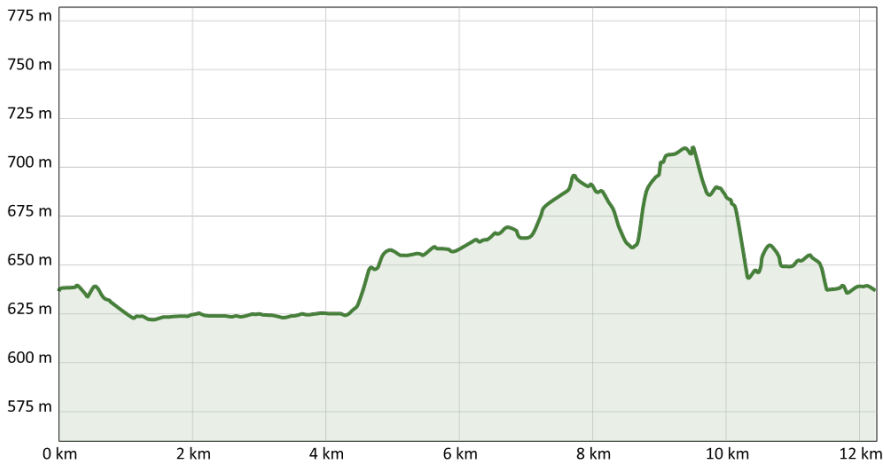
<https://s.et4.de/nlfzd>

Quelle: green-solutions


ID: geocoaching\_tour\_19289

Zuletzt geändert am 05.07.2021, 11:28

abzweigen. Mitten im Moos geben hier Informationstafeln nähere Einblicke in die Tier- und Pflanzenwelt. Weiter über den Murnauer Ortsteil Westried gelangt der Wanderer über einen schönen Höhenrücken mit tollen Ausblicken wiederum über das gesamte Moos und die Alpen zurück zum Ramsachkircherl, wo er die Kirche besichtigen und im Biergarten oder Gasthaus "Ähndl" einkehren kann.



Moos\_IMG\_3993\_(c)Irmtraud - Irmtraud Kalitschek



Murnauer\_Moos\_mit\_Föhn\_copy by Wallner - Wallner, Esslingen



Holzstadel Berggeist\_Panoramablick Murnauer Moos\_02\_(c)Tourist Information

