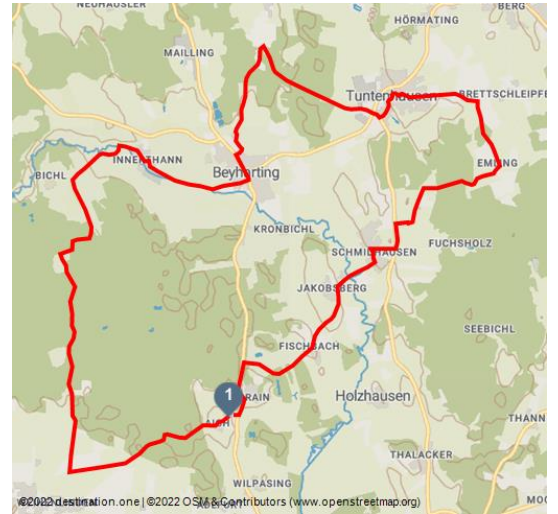




## Ins Grüne (Ai3)




Beyharting im Grünen - JP




### Tourdaten:

  
medium  
Schwierigkeit

  
21,5 km  
Distanz

  
2 h  
Dauer

  
175 m  
Höhenmeter  
(aufsteigend)

  
520 m  
Höchster Punkt

  
486 m  
Niedrigster Punkt

### Bewertungen:

★★★★☆ Panorama

★★★★☆ Kondition

### Ansprechpartner:

LAG Regionalinitiative Mangfalltal-Inntal e.V.  
Wilhelm-Leibl-Platz 3  
83043 Bad Aibling

+498061908071

info@lag-mangfalltal-inntal.de

### Autor:

LAG Regionalinitiative Mangfalltal-Inntal e.V.  
info@lag-mangfalltal-inntal.de

### Organisation:

LAG Regionalinitiative Mangfalltal-Inntal e.V.

### Radltour durch viele ländliche grüne Landschaften. Sehr viele interessante Highlights auf der Tour.

Gestartet wird am PP Maxlrain. Beginnend in Richtung Wallfahrtskirche Weihenlinden (wohin sich ein Abstecher lohnt). Dann nördlich durch den Maxlrainer Forst nach Beyharting. Über ein Waldsträßchen geht es nach Tuntenhausen. An der Wallfahrtskirche Tuntenhausen vorbei weiter über einsame Wege durch die Thanner Filze nach Schmidhausen. Durch Jakobsberg und Fischbach zurück zum Parkplatz Maxlrain. Zubringer von Bad Aibling über den Inneren Ring.




QR-Code scannen und diese Seite offline speichern, mit Freunden teilen und mehr.

<https://s.et4.de/XgL7c>

Quelle: green-solutions

ID: geocoaching\_tour\_44653

Zuletzt geändert am 14.04.2022, 10:13






Augustiner Chorherrenstift Beyharting - JP



Jakobsberg - Fischbach - JP



Fischbach - JP



Vor Weihenlinden - JP

