

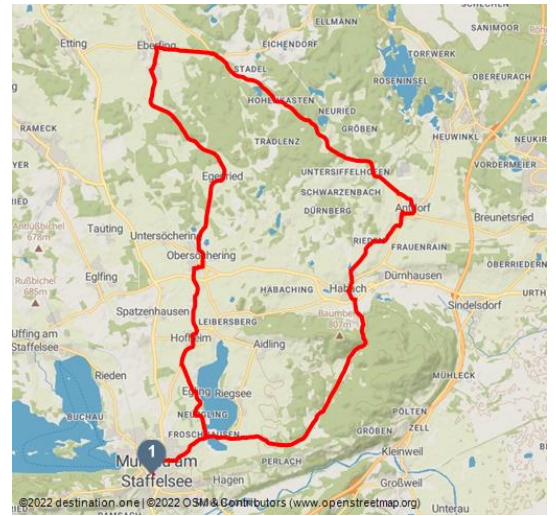


Rennradtour 1: Murnau - Hohenkasten

Radfahren





Riegsee-Mesnerhauskapelle - Das Blaue Land / Simon Bauer




Tourdaten:



medium
Schwierigkeit


42,6 km
Distanz


2 h
Dauer


454 m
Höhenmeter
(aufsteigend)


454 m
Höhenmeter
(absteigend)


717 m
Höchster Punkt


610 m
Niedrigster Punkt

Empfohlene Jahreszeiten:

JAN	FEB	MRZ	APR	MAI	JUN
JUL	AUG	SEP	OKT	NOV	DEZ

Eine abwechslungsreiche Tour mit vielen eindrucksvollen Seen auf der Strecke.

Wir fahren die Bahnhofstraße in nördlicher Richtung und orientieren uns bei den Ampeln jeweils nach rechts. Wir bleiben auf dieser Straße bis zum Kircherl St. Leonhard in Froschhausen. Hier führt die Froschhauser Straße in Richtung Norden beim Schloß Neu-Egling vorbei, wo wir rechts abbiegen. Wir durchfahren Egling und stoßen auf die Staatsstraße, in die wir rechts einbiegen, fahren auf dieser ca. 400 m, und biegen bei der ersten Möglichkeit links nach Hofheim ein. Von hieraus fahren wir geradeaus und biegen auf den Ortszubringer nach Obersöchering ein. Im Ort fahren wir zur Kirche und von dort links weiter, beim Gasthof Neuwirt vorbei direkt nach Egenried und Eberfing. Beim Gasthof "Post" in Untereberfing führt der Weg rechts in Richtung Seeshaupt (Achtung 100 m Kopfsteinpflaster). An der Weggabelung biegen wir rechts in die Staatsstraße nach Antdorf ein. Unterwegs

Bewertungen:

★★☆☆☆ Panorama

★★★★☆ Kondition

Ansprechpartner:

Tourist Information Murnau
82418 Murnau

+49 8841 476-240

✉ touristinfo@murnau.de

Autor:

Tourist Information Murnau
touristinfo@murnau.de

Organisation:

Tourist Information Murnau



QR-Code scannen und diese Seite offline speichern, mit Freunden teilen und mehr.

<https://s.et4.de/L7qzd>

Quelle: green-solutions

ID: geocoaching_tour_95661

Zuletzt geändert am 19.11.2019, 00:02


stoßen wir nach einem Bergstück im Wald auf den Gasthof Hohenkasten mit einem herrlichen Biergarten. In Antdorf folgen wir nach dem Stoppschild der Staatsstraße nach Habach. Am Ortseingang verlangsamen wir unser Tempo, um nicht zu übersehen, dass unsere Strecke links beim Bach über einen Wiesenweg führt. Nach 500 Metern biegen wir rechts ab, um gleich wieder links den Weg in Richtung Süden fortzusetzen. Nach der Unterführung kommt das Hinweisschild "Höhlmühle". Auf dieser Straße geht es immer geradeaus zurück bis zum Ausgangspunkt Kultur- und Tagungszentrum.



Aidling1_Jörg - Jörg Lutz



Bauerngarten in Riegsee neben der Kirche - Tourist Information Riegsee



Riegsee_Panorama1 - Jörg Lutz

