

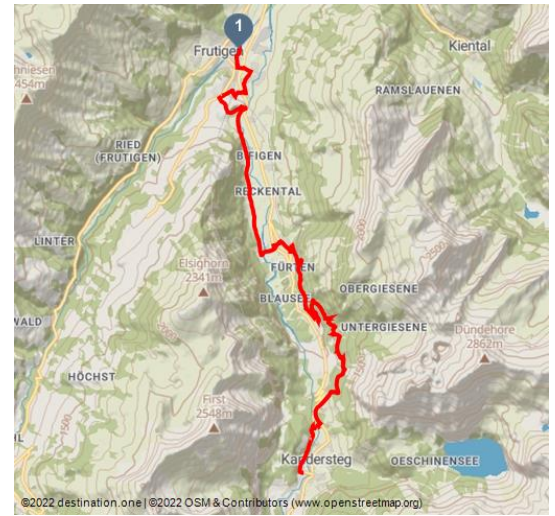


Lötschberger Bahnwanderweg

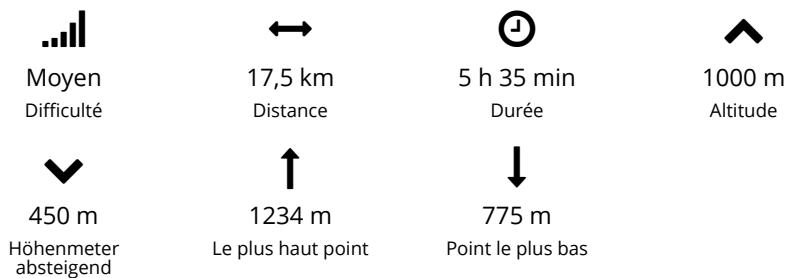
Randonnée



Berner Wanderwege



Les dates du tour:



Saisons recommandées:

JAN	FEB	MRZ	APR	MAI	JUN
JUL	AUG	SEP	OKT	NOV	DEZ

Wer gerne wandert und dabei mehr über Eisenbahn und Landschaft erfahren möchte, kann auf dem Lötschberger-Bahnwanderweg das Lehrreiche mit dem Angenehmen verbinden. Der Weg verläuft zum Teil entlang der Gleise, führt aber auch hoch über die Bahnstrecke hinauf und gewährt von dort imposante Ausblicke ins Kandertal. 2014/15 wird der Wanderweg komplett aufgefrischt.

Point de départ:

Commentaires:

- ★★★★☆ Kondition
- ★★☆☆☆ technique
- ★★★★☆ Erlebnisqualität
- ★★★★☆ Panorama

Adresse:

3714 Frutigen

Auteur:

Diese Wanderung wird Ihnen präsentiert von:
BLS AG, www.bls.ch



Frutigen

Point d'arrivée:

Kandersteg

Instructions:

Frutigen - Ruine Tellenburg - Kandergrund - Mitholz - Ruine Felsenburg - Büel - Kandersteg

Sécurité:

Diese Route verläuft ausschliesslich auf signalisierten Wegen der Kategorie Wanderweg

Équipement:

Wir empfehlen folgende Ausrüstung: Leichte Trekking-Schuhe, leichter Rucksack, Sonnenschutz, Regenjacke, Taschenapotheke, leichtes Picknick, genügend Flüssigkeit.

Transports en commun:

Anreise mit der Bahn nach Frutigen
Rückreise mit der Bahn ab Kandersteg

Carte / Cartes:

Swisstopo Wanderkarte 1:50'000, 253T Gantrisch und 263T Wildstrubel, bestellen unter: <http://shop.bernerwanderwege.ch>

Informations complémentaires / liens:

BLS AG, www.bls.ch/bahnwanderweg

Organisation:

Berner Wanderwege
<https://www.bernerwanderwege.ch/>



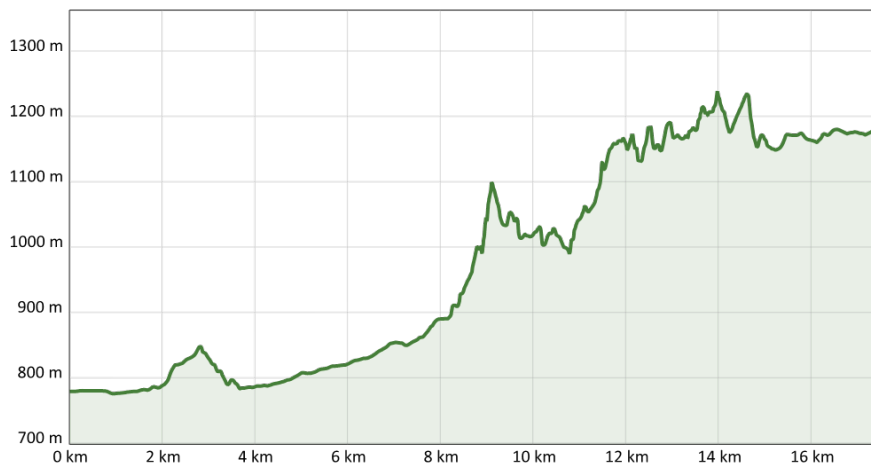
Scannez le code QR et enregistrez cette page hors ligne, partagez avec des amis et plus encore.

<https://s.et4.de/x7cTd>

Source: [outdooractive.com](https://www.outdooractive.com)

ID: oaTour_10807656

Dernière modification le 22.01.2024, 15:13



The logo for BLS, consisting of a stylized blue 'b' with a white circle inside, followed by the letters 'ls' in a bold, blue, sans-serif font.
Besser unterwegs.

www.bls.ch

