

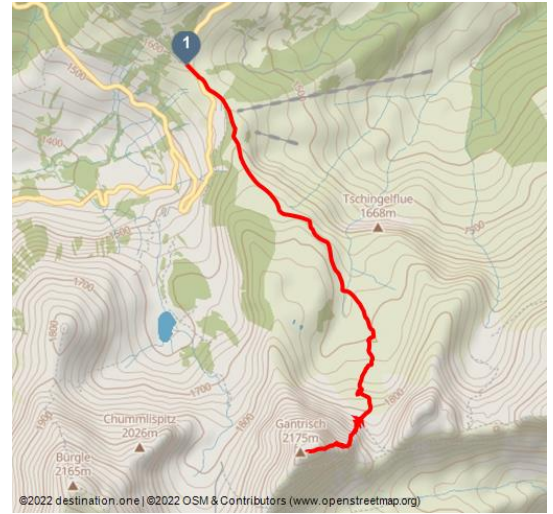


Gantrisch Klettersteig - Gurnigel

Via Ferrata



Zivil Dienst, gantrisch.ch



Tour Dates:



hard
Difficulty



3,4 km
Distance



5 h 45 min
Duration



559 m
Altitude



29 m
Altitude descending



2134 m
Highest Point



1576 m
Lowest Point



Recommended Seasons:

JAN	FEB	MRZ	APR	MAI	JUN
JUL	AUG	SEP	OKT	NOV	DEZ

Für geübte Alpinisten: Steil, senkrecht oder überhängend führt der Klettersteig zum Gipfel. Der Klettersteig wurde im Jahr 2007 erbaut und erfreut sich seither sehr grosser Beliebtheit. Kein Wunder, führt er doch durch kompakten Fels auf einen Gipfel mit berauschender Aussicht. Das nötige Material kann im Berghaus Gurnigel gemietet werden. Die Begehung erfolgt auf eigene Gefahr (Schwierigkeit: K4+). Bitte beim Abstieg (Schwierigkeit: T3) die offiziellen Wanderwege benutzen. Der Klettersteig ist jeweils vom 15. Juni bis zum ersten Schneefall (in der Regel Mitte - Ende Oktober) geöffnet.

Startpoint:

Author:

Markus Schluop

Organisation:

Berner Wanderwege

<https://www.bernerwanderwege.ch/>



Scan QR-Code to save this page offline, share with friends and more.

<https://s.et4.de/z1RTd>

Source: outdooractive.com

ID: oaTour_11100548

Last changed on 16.11.2023, 08:47



Gurnigel, Wasserscheide

Destinationpoint:

Gantrisch

Safety Guidelines:

Gemäss Klettersteigskala: D+ (K4+, schwierig bis sehr schwierig)

Equipent:

Wir empfehlen folgende Ausrüstung: Offizielle Klettersteig-Ausrüstung, Handschuhe, feste Bergschuhe, mittelgrosser Rucksack mit Hüftgurt, Sonnenschutz, Regenbekleidung, Taschenapotheke, Picknick, genügend Flüssigkeit, Mobiltelefon.

Getting There:

Von Bern über Belp nach Riggisberg, dann in Richtung Gurnigel bis Wasserscheide.

Parking:

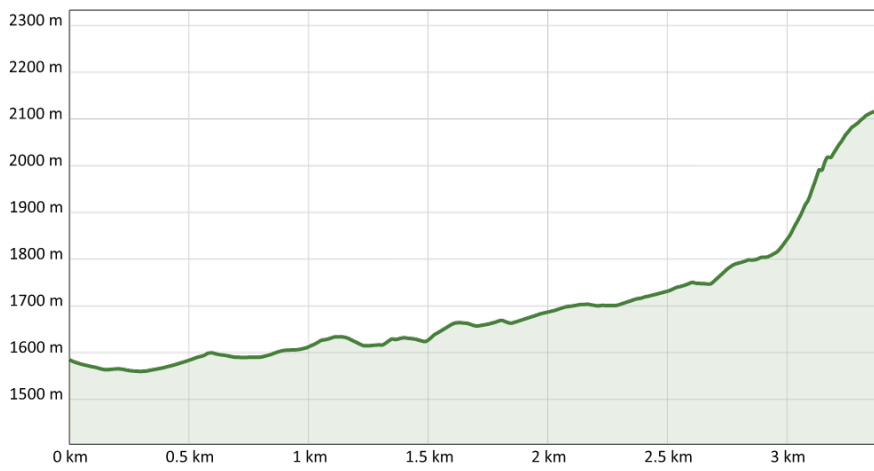
Parkplatz Wasserscheide.

Public Transit:


Per Bahn über Bern nach Thurnen, weiter mit dem Postauto über Riggisberg bis Gurnigel, Wasserscheide.

Additional Information:

Klettersteigset, Klettergurt, Helm und Handschuhe können im Berghaus Gurnigel gemietet werden: www.gurnigel-berghaus.ch, +41 31 809 04 30



Zivil Dienst, Berner Wanderwege



Der Gantrisch (2176 m) - © Patrick Schmidt, Outdooractive Redaktion



Die Alpe Oberrünene - © Patrick Schmidt, Outdooractive Redaktion

