

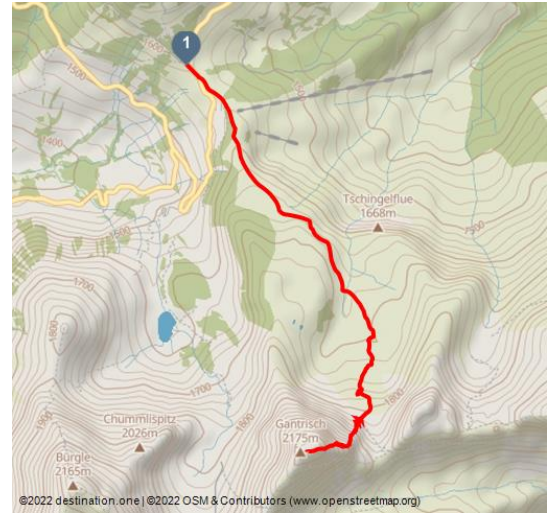


Gantrisch Klettersteig - Gurnigel

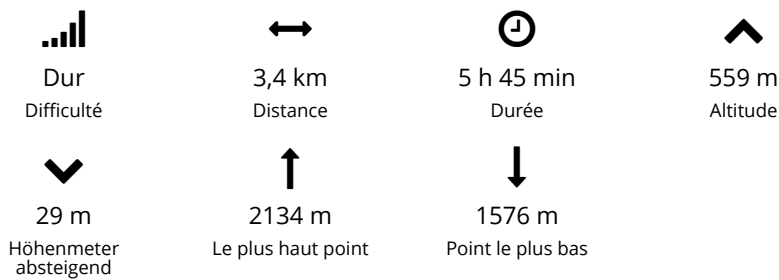
Via Ferrata



Zivil Dienst, gantrisch.ch



Les dates du tour:



Saisons recommandées:

JAN	FEB	MRZ	APR	MAI	JUN
JUL	AUG	SEP	OKT	NOV	DEZ

Für geübte Alpinisten: Steil, senkrecht oder überhängend führt der Klettersteig zum Gipfel. Der Klettersteig wurde im Jahr 2007 erbaut und erfreut sich seither sehr grosser Beliebtheit. Kein Wunder, führt er doch durch kompakten Fels auf einen Gipfel mit berauschender Aussicht. Das nötige Material kann im Berghaus Gurnigel gemietet werden. Die Begehung erfolgt auf eigene Gefahr (Schwierigkeit: K4+). Bitte beim Abstieg (Schwierigkeit: T3) die offiziellen Wanderwege benutzen. Der Klettersteig ist jeweils vom 15. Juni bis zum ersten Schneefall (in der Regel Mitte - Ende Oktober) geöffnet.

Point de départ:

Auteur:

Markus Schluop

Organisation:

Berner Wanderwege

<https://www.bernerwanderwege.ch/>



Scannez le code QR et enregistrez cette page hors ligne, partagez avec des amis et plus encore.

<https://s.et4.de/KL9Td>

Source: outdooractive.com

ID: oaTour_11100548

Dernière modification le 16.11.2023, 08:47



Gurnigel, Wasserscheide

Point d'arrivée:

Gantrisch

Sécurité:

Gemäss Klettersteigskala: D+ (K4+, schwierig bis sehr schwierig)

Équipement:

Wir empfehlen folgende Ausrüstung: Offizielle Klettersteig-Ausrüstung, Handschuhe, feste Bergschuhe, mittelgrosser Rucksack mit Hüftgurt, Sonnenschutz, Regenbekleidung, Taschenapotheke, Picknick, genügend Flüssigkeit, Mobiltelefon.

Approche:

Von Bern über Belp nach Riggisberg, dann in Richtung Gurnigel bis Wasserscheide.

Parc:


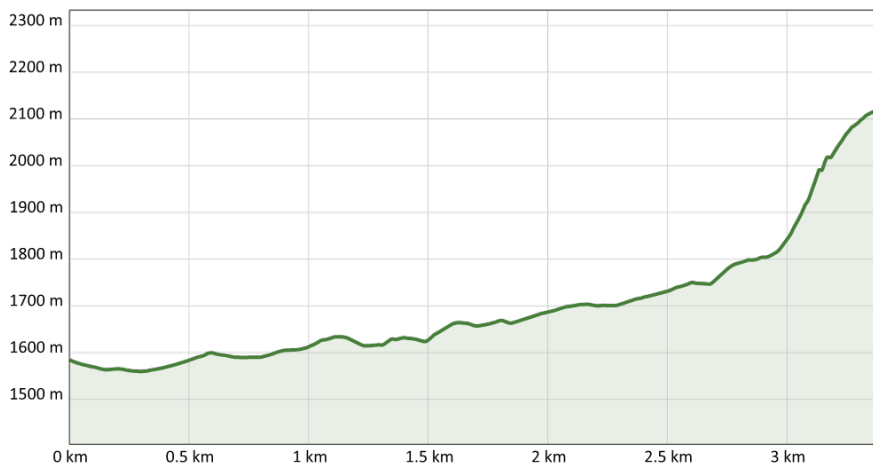
Parkplatz Wasserscheide.

Transports en commun:


Per Bahn über Bern nach Thurnen, weiter mit dem Postauto über Riggisberg bis Gurnigel, Wasserscheide.

Informations complémentaires / liens:


Klettersteigset, Klettergurt, Helm und Handschuhe können im Berghaus Gurnigel gemietet werden: www.gurnigel-berghaus.ch, +41 31 809 04 30



Zivil Dienst, Berner Wanderwege



Der Gantrisch (2176 m) - © Patrick Schmidt, Outdooractive Redaktion



Die Alpe Oberrünene - © Patrick Schmidt, Outdooractive Redaktion

