



Gipfeltour Cheibehorn (signalisiert)








Snowshoeing



Stockhornbahn AG



Tour Dates:

 medium Difficulty	 5 km Distance	 3 h Duration	 400 m Altitude
 400 m Altitude descending	 1952 m Highest Point	 1637 m Lowest Point	



Recommended Seasons:

JAN	FEB	MRZ	APR	MAI	JUN
JUL	AUG	SEP	OKT	NOV	DEZ

Von der Mittelstation Chrindi führt die Route über den Winterwanderweg ins Gebiet Hinderstockenalp. Nach der Abzweigung dem Sommerwanderweg bis zum Punkt 1764 folgend, biegt der Weg dort rechts ab und geht, zuerst steil hinauf, unter dem Cheibehorn durch ein Schneetälchen bis zur Anhöhe beim Wegweiserstandort mit der Abzweigung Richtung Cheibehorn. Zu diesem prächtigen Aussichtspunkt führt die Spur über den schmalen Grat. Oben auf dem Gipfel schweift der Blick im Süden auf die Berner Alpen und im Nordwesten auf die Gantrischkette. Auf dem gleichen Weg kehren wir zurück zum Chrindi.

Startpoint:

Ratings:

- ★★☆☆☆ Kondition
- ★★☆☆☆ technique
- ★★★★☆ Erlebnisqualität
- ★★★★☆ Panorama

Address:

3762 Erlenbach im Simmental

Author:

Markus Schlupe

Organisation:

Berner Wanderwege
<https://www.bernerwanderwege.ch/>



Chrindi

Destinationpoint:

Cheibehorn

Directions:

Chrindi - Hinterstockenalp - Cheibehorn - Hinterstockenalp - Chrindi

Safety Guidelines:

Diese Route ist als Schneeschuhroute ausgeschildert jedoch nicht speziell präpariert.

Equipent:

Wir empfehlen folgende Ausrüstung: Feste und wasserdichte Bergschuhe, leichter bis mittlerer Rucksack, Kälteschutz, Sonnenschutz, Wanderstöcke, Taschenapotheke, Zwischenverpflegung, Tee in Thermosflasche, Mobiltelefon.

Tip:

Schneeschuhe können in der Mittelstation der Stockhornbahn gemietet werden.

Getting There:

Mit dem Auto bis Erlenbach im Simmental (Talstation Stockhornbahn)

Parking:

Parkplatz Stockhornbahn

Public Transit:

Hin- und Rückreise: Mit der Bahn via Spiez nach Erlenbach. Mit der Stockhornbahn bis Mittelstation Chrindi.

Maps:

Swisstopo Landeskarte 1207 Thun 1:25'000, bestellen unter: <https://www.wanderplaner.ch/sommer/web-shop/>

Additional Information:

Infos zum Zustand des Trails unter: www.stockhorn.ch oder unter Wanderplaner/Schneeschuhtrails



Scan QR-Code to save this page offline, share with friends and more.

<https://s.et4.de/HSMTd>


Source: outdooractive.com

ID: oaTour_12050654

Last changed on 29.02.2024, 08:41



Stockhornbahn AG



Berner Wanderwege



Stockhornbahn. - © Jochen Ihle, Tourenplaner SCHWEIZ

