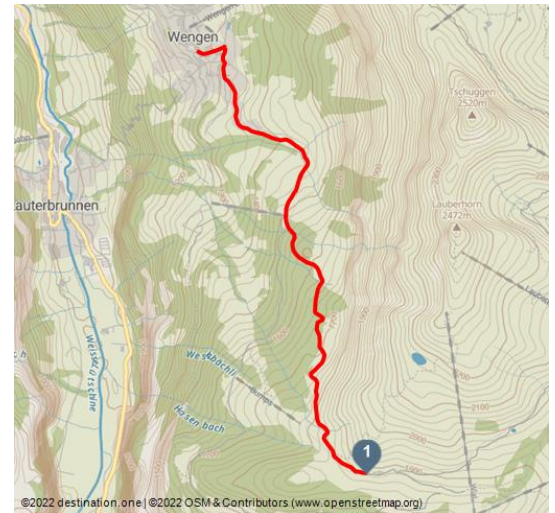











## Schlittelweg Wengernalp - Wengen (Fox Run)

Sledding



Berner Wanderwege, [https://wengen.ch/de/winter/product/7tx\\_userjrtgrid\\_pi2%5Bpage%5D=1125&tx\\_userjrtgrid\\_pi2%5Baction%5D=show&tx\\_userjrtgrid\\_pi2%5Bcontroller%5D=Page&chash=16f52b5bf4df5c400d0963a3fa8d2776](https://wengen.ch/de/winter/product/7tx_userjrtgrid_pi2%5Bpage%5D=1125&tx_userjrtgrid_pi2%5Baction%5D=show&tx_userjrtgrid_pi2%5Bcontroller%5D=Page&chash=16f52b5bf4df5c400d0963a3fa8d2776)

### Tour Dates:

 medium Difficulty	 4,5 km Distance	 1 h 20 min Duration	 10 m Altitude
 597 m Altitude descending	 1875 m Highest Point	 1278 m Lowest Point	



### Recommended Seasons:

JAN	<b>FEB</b>	<b>MRZ</b>	APR	MAI	JUN
JUL	AUG	SEP	OKT	NOV	<b>DEZ</b>

### Ratings:

- ★★☆☆☆ Kondition
- ★☆☆☆☆ technique
- ★★☆☆☆ Erlebnisqualität
- ★★★★☆ Panorama

Schlitteln nahe der Lauberhorn-Abfahrts piste: Von der Zugstation Wengernalp führt der Schlittelweg unter der kleinen Bahnunterführung durch und entlang der Skipiste zum Bumps lift, Bannwald und Richtung Allmend (Restaurant).

### Address:

3823 Lauterbrunnen

Von dort führt der Weg weiter hinab zum Bahnhof Wengen. Ab Wengen können Sie ein weiteres Mal hoch zum Ausgangspunkt auf der Wengernalp fahren: Die Wengernalpbahn verkehrt im 20-Minuten-Takt. Der Schlittelweg ist schön angelegt, verlangt aber dennoch Schlittelerfahrung.

### Author:

Markus Schluep

### Organisation:

Berner Wanderwege  
<https://www.bernerwanderwege.ch/>

### Startpoint:

Wengernalp (1873 m ü. M.)

### Destinationpoint:

Wengen (1274 m ü. M.)

### Directions:

Erreichbarkeit Startort: Zahnradbahn

### Safety Guidelines:

Jeder ist für sein Tun und Handeln selber verantwortlich

### Equipent:

Jeder ist für sein Tun und Handeln selber verantwortlich  
Ausrüstung: Schlitten, gutes Schuhwerk, der Witterung angepasste Kleidung, Handschuhe, Mütze und Helm, Verpflegung inkl. warmem Getränk, Notfallnumero.

### Tip:

Schlittelmiete vor Ort: ja

### Getting There:

Mit dem Auto via Interlaken nach Lauterbrunnen.

### Parking:

Parkplätze in Lauterbrunnen vorhanden.

### Public Transit:

Hin- und Rückreise: Mit dem Zug via Interlaken nach Lauterbrunnen. Weiter nach Wengen und Richtung Kleine Scheidegg bis zur Haltestelle Wengernalp.

### Maps:

Swisstopo Landeskarte 1229 Grindelwald 1:25'000, bestellen unter: <https://www.wanderplaner.ch/sommer/web-shop/>

### Additional Information:

Wengen Tourismus

Dorfstrasse

CH-3823 Wengen

Tel. +41 33 856 85 85

[info@wengen.ch](mailto:info@wengen.ch)

<http://www.wengen.ch>



Scan QR-Code to save this page offline, share with friends and more.

<https://s.et4.de/tsNTd>

Source: outdooractive.com

ID: oaTour\_21446050

Last changed on 07.02.2024, 21:36



Berner Wanderwege, <http://www.myswitzerland.com/de-ch/schlitteln/fox-run-schlitteln-wie-ein-weltmeister.html>

