

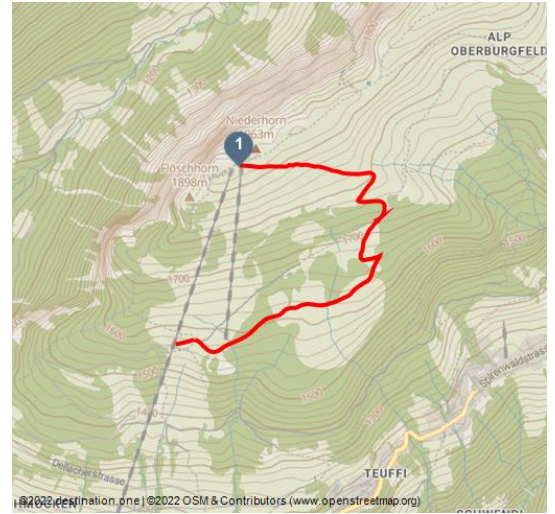


Winterwanderweg Niederhorn - Vorsass

Winter Hiking



Berner Wanderwege



Tour Dates:



easy
Difficulty



3,3 km
Distance



1 h 20 min
Duration



380 m
Altitude descending



1944 m
Highest Point



1568 m
Lowest Point



Recommended Seasons:

JAN	FEB	MRZ	APR	MAI	JUN
JUL	AUG	SEP	OKT	NOV	DEZ

Startpoint:

Beatenberg, Niederhorn

Destinationpoint:

Beatenberg, Vorsass

Getting There:

Ratings:

- ★☆☆☆☆ Kondition
- ★☆☆☆☆ technique
- ★★★★☆ Erlebnisqualität
- ★★★★☆ Panorama

Author:

Markus Schluep

Organisation:

Berner Wanderwege
<https://www.bernerwanderwege.ch/>



Mit dem Auto ab Thun bis Beatenbucht oder via Interlaken bis Beatenberg

Parking:

Kostenpflichtige Parkplätze in der Beatenbucht oder in Beatenberg

Public Transit:

Mit der Bahn bis Interlaken und anschliessend per Postauto auf den Beatenberg. Oder mit dem STI Bus ab Thun bis Beatenbucht und anschliessend per Standseilbahn auf den Beatenberg. Von Dort mit der Gondelbahn auf Niederhorn.

Maps:

Swisstopo Landeskarte 1208 Beatenberg 1:25'000




Scan QR-Code to save this page offline, share with friends and more.

<https://s.et4.de/m3bKc>


Source: outdooractive.com

ID: oaTour_21459877

Last changed on 11.06.2024, 08:02



Berner Wanderwege



Berner Wanderwege

Berner Wanderwege

