

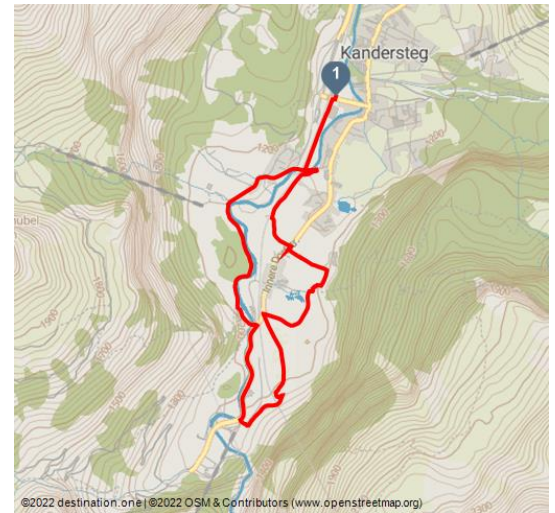


## Winterwanderweg Fillfallen Tour (Kandersteg)

Winterwandern




Berner Wanderwege




### Tourdaten:


  
leicht  
Schwierigkeit


  
5,8 km  
Distanz

  
1 h 40 min  
Dauer

  
40 m  
Höhenmeter  
(aufsteigend)

  
40 m  
Höhenmeter  
(absteigend)

  
1204 m  
Höchster Punkt

  
1170 m  
Niedrigster Punkt



### Empfohlene Jahreszeiten:

JAN	FEB	MRZ	APR	MAI	JUN
JUL	AUG	SEP	OKT	NOV	DEZ

Winterrspazierweg im Talboden von Kandersteg. Ab dem Bahnhof den Geleisen Richtung Wallis bis zur Kander folgen. Ab dort ist der Winterwanderweg signalisiert und folgt der Kander bis ins Gebiet Eggenschwand (Talstation Sunnbüelbahn). Der Rückweg erfolgt auf der Rechten Talseite via Filfalle zurück zum Ausgangsort.

### Merkmale:

**Informationen**  
Einkehrmöglichkeit

### Bewertungen:

- ★☆☆☆☆ Kondition
- ★☆☆☆☆ technique
- ★★☆☆☆ Erlebnisqualität
- ★★★☆☆ Panorama

### Adresse:

3718 Kandersteg

### Autor:

Markus Schluep

### Organisation:

Berner Wanderwege  
<https://www.bernerwanderwege.ch/>

### Startpunkt:

Kandersteg, Haltestelle Hüttentürli

### Zielpunkt:

Kandersteg, Haltestelle Hüttentürli

### Anfahrt:

Mit dem Auto nach Kandersteg

### Parken:

Diverse Parkplätze im Ortszentrum von Kandersteg

### Öffentliche Verkehrsmittel:

Mit der Bahn via Spiez, Frutigen nach Kandersteg.

### Karte/Karten:

Swisstopo Landeskarte 1247 Adelboden 1:25'000



QR-Code scannen und diese Seite offline speichern, mit Freunden teilen und mehr.

<https://s.et4.de/Vrpfqf>

Quelle: outdooractive.com

ID: oaTour\_21534761

Zuletzt geändert am 21.01.2024, 19:37

