

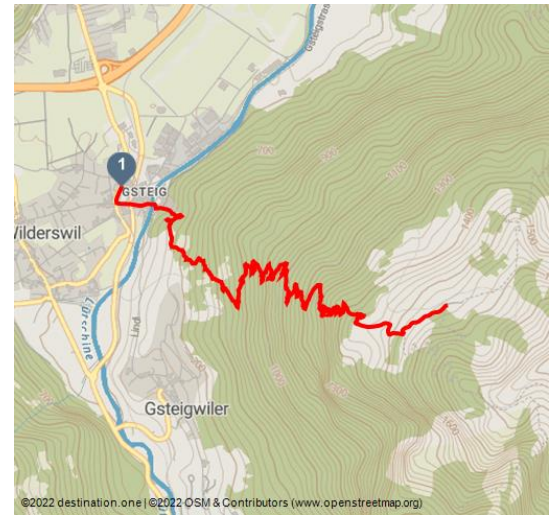


## Wilderswil - Breitlauenen







Wanderung



Ann-Sofie Tant, Jungfrauabahn Management AG



### Tourdaten:

 5,2 km Distanz	 3 h Dauer	 959 m Höhenmeter (aufsteigend)	 2 m Höhenmeter (absteigend)
 1542 m Höchster Punkt	 583 m Niedrigster Punkt		



### Empfohlene Jahreszeiten:

JAN	FEB	MRZ	APR	MAI	JUN
JUL	AUG	SEP	OKT	NOV	DEZ

Ab Wilderswil steigt der Weg, mit einer zünftigen Neigung, durch grösstenteils Schatten spendenden Bergwald bis Breitlauenen. Der Aufstieg ist insbesondere deshalb reizvoll, weil man den Laubwald im Talboden bis hin zur bunten alpinen Flora und entsprechender Tierwelt in verschiedensten Höhenlagen erleben kann. Die Wanderung auf Breitlauenen wird mit der Rundschau am Zielort gekrönt. Die Zwischenstation Breitlauenen befindet sich am Nordhang der lang gezogenen Faulhornkette. Wie ein Aussichtsbalkon liegt sie hoch über der Schwemmebene des Bödeli mit dem Zentrum Interlaken. Rechts und links greifen die fjordartigen Arme des Briener- und Thunersees aus, dahinter ragen wuchtig die Voralpengipfel von Briener Rothorn, Augstmatthorn und Niederhorn auf. Der Künstler Ferdinand Hodler hat hier mehrere berühmte Gemälde wie «Der Brienersee von Breitlauenen aus» geschaffen.

### Bewertungen:

★★☆☆☆ Panorama

### Adresse:

3812 Wilderswil

### Organisation:

Jungfrauabahn Management AG  
<https://www.jungfrau.ch/>



QR-Code scannen und diese Seite offline speichern, mit Freunden teilen und mehr.

<https://s.et4.de/XQyTd>



## Merkmale:

### Informationen

Einkehrmöglichkeit

## Startpunkt:

Bahnhof Wilderswil

## Zielpunkt:

Breitlauenen, Station der Schynige Platte-Bahn

## Wegbeschreibung:

Wilderswil - Fuschsegg - Breitlauenen

## Sicherheitshinweise:

Bergweg, ohne Schwierigkeiten, braucht aber eine gute Kondition.

## Ausrüstung:

Normale Wanderausrüstung und Wanderschuhe mit griffiger Sohle.  
Wanderstöcke erleichtern den Aufstieg.

## Anfahrt:

Via Bern oder Luzern nach Interlaken. Oder von Süden via Grimselpass (nur im Sommer) oder via Simplonpass und Lötschberg-Autoverlad nach Interlaken. Wilderswil befindet sich unweit der Abfahrt Richtung Grindelwald / Lauterbrunnen.

## Parken:

Ungedeckter Parkplatz hinter dem Bahnhof Wilderswil.

## Öffentliche Verkehrsmittel:

Via Bern oder Luzern nach Interlaken Ost. Umsteigen auf die Berner Oberland-Bahn nach Wilderswil.

## Weitere Infos / Links:

**Wanderung 57**

(in der gedruckten Sommer Panoramakarte der Jungfrauabahn)

