

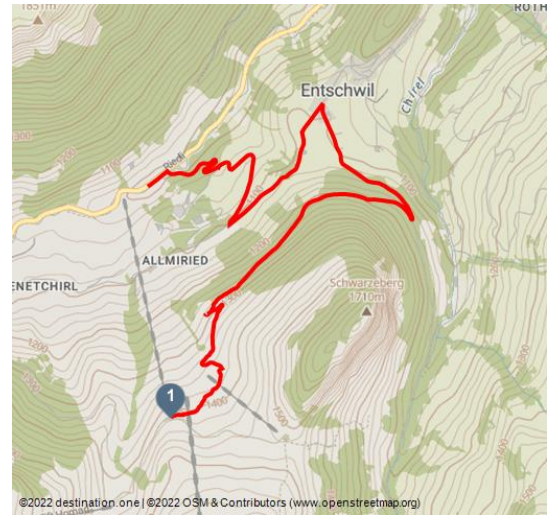


Winterwanderweg Wiriehorn








Winterwandern




Blick auf Wiriehorn - © Naturpark Diemtigtal



Tourdaten:

 leicht Schwierigkeit	 6,3 km Distanz	 1 h 45 min Dauer	 5 m Höhenmeter (aufsteigend)
 433 m Höhenmeter (absteigend)	 1417 m Höchster Punkt	 984 m Niedrigster Punkt	



Empfohlene Jahreszeiten:

JAN	FEB	MRZ	APR	MAI	JUN
JUL	AUG	SEP	OKT	NOV	DEZ

Der Ausgangspunkt des Berg-Tal-Winterwanderwegs erreichst du bequem mit der Sesselbahn. Unterwegs bietet sich dir ein eindrückliches Panorama mit Weitsichten über das Diemtigtal.

Wie wär's vor Beginn der Wanderung mit einem wärmenden Kaffee oder Tee im Berghotel Wiriehorn? Die 6er-Sesselbahn der Wiriehornbahn bringt dich bequem zur Bergstation auf Nüegg. Während des Abstiegs genießt du den Blick auf umliegende Berggipfel und über das Diemtigtal. Weiter unten erreichst du Entschwil und damit das eindrückliche Hochplateau mit seinen prächtigen Häusern im traditionellen Simmentaler Baustil, bevor dich der Rückweg zur Talstation durch verschneite Wälder und Weiler führt.

Betriebsdaten und Preise Wiriehornbahnen:

Bewertungen:

- ★☆☆☆☆ Kondition
- ★☆☆☆☆ technique
- ★☆☆☆☆ Erlebnisqualität
- ★★☆☆☆ Panorama

Autor:

Rahel Mazenauer

Organisation:

Naturpark Diemtigtal
<https://www.diemtigtal.ch/>



QR-Code scannen und diese Seite offline speichern, mit Freunden teilen und mehr.

<https://s.et4.de/9wRdc>

Merkmale:

Informationen

Einkehrmöglichkeit

Startpunkt:

Bergstation Wiriehorn (Nüegg), Zwischenflüh

Zielpunkt:

Talstation Wiriehorn (Riedli), Zwischenflüh

Wegbeschreibung:

Folge dem Winterwanderweg ab der Bergstation bis Röscheschwend. Hier lohnt es sich, für einen Moment eine Pause einzulegen und das beeindruckende Panorama zu geniessen. Der Abstieg führt dich weiter bis Entschwil, von wo aus du teilweise entlang der Asphaltstrasse zur Talstation der Wiriehornbahn wanderst. Der Weg ist mit rosa Richtungsanzeigern markiert.

Sicherheitshinweise:

Beachte die Betriebszeiten der Wiriehornbahn: www.wiriehorn.ch

Sei gefasst auf mögliche eisige Stellen entlang der Rundwanderung.

Ausrüstung:

Festes Schuhwerk mit rutschfester Sohle, dem Wetter entsprechende Kleidung, Verpflegung und Getränke für unterwegs

Tipp des Autors:

Ab der Bergstation auf Nüegg lohnt sich ein kurzer Abstecher hoch zum Bergrestaurant Schwarzenberg (15 Min.)

Anfahrt:

Autobahn A6 Bern Richtung Zweisimmen, 1 km nach dem Simmenfluchtunnel links abbiegen in Richtung Diemtigtal. Folge der Diemtigtalstrasse taleinwärts für 11 km bis zur Talstation Wiriehorn. Von hier führt dich die Sesselbahn der Wiriehornbahnen hinauf zur Bergstation Nüegg (Betriebszeiten beachten: www.wiriehorn.ch).

Parken:

Bei der Talstation Wiriehorn findest du kostenpflichtige Parkplätze

Öffentliche Verkehrsmittel:

Mit dem Zug bis Bahnhof Oey-Diemtigen (Linie Spiez–Zweisimmen). Weiter mit dem Postauto bis Haltestelle «Riedli, Talstation Wiriehorn». Von hier führt dich die Sesselbahn der Wiriehornbahnen hinauf zur Bergstation Nüegg (Betriebszeiten beachten: www.wiriehorn.ch).

Weitere Infos / Links:

Ein Flyer mit einer Übersichtskarte ist bei der Geschäftsstelle des Naturparks Diemtigtal erhältlich.

Naturpark Diemtigtal

Bahnhofstrasse 20

3753 Oey

T 033 552 26 00

info@diemtigtal.ch

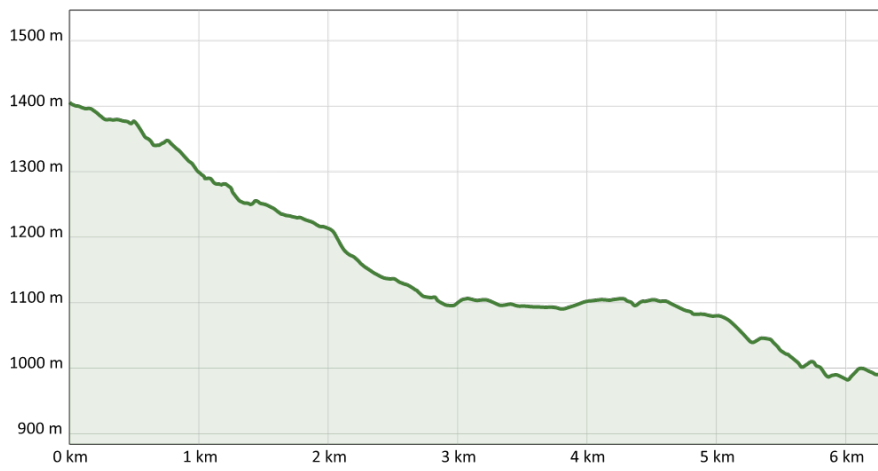
www.diemtigtal.ch

Offen oder zu?

Informiere dich in unserem > Wintersportbericht

Hat dir diese Tour gefallen?

Wir freuen uns auf deine Bewertung auf > [outdooractive](#)



Wintersportgebiet Wiriehorn - © Wiriehornbahnen, Wiriehornbahnen



Schneereiche Perspektive im Gebiet Wiriehorn
- © Wiriehornbahnen, Wiriehornbahnen



Alp Schwarzenberg - © Wiriehornbahnen, Wiriehornbahnen

