



Blueme I








Mountainbike-Tour



Rasante Abfahrten durch grüne Landschaften - © Melanie Studer, Interlaken Tourismus



Tourdaten:

 medium Schwierigkeit	 29,7 km Distanz	 4 h Dauer	 869 m Höhenmeter (aufsteigend)
 869 m Höhenmeter (absteigend)	 1390 m Höchster Punkt	 558 m Niedrigster Punkt	



Empfohlene Jahreszeiten:

JAN	FEB	MRZ	APR	MAI	JUN
JUL	AUG	SEP	OKT	NOV	DEZ

Eine herrliche Tour mit grandioser Aussicht und zahlreichen Varianten.

Diese Strecke bietet auch Einsteigern eine ideale Rundtour, um einen Einblick in das Mountainbike fahren zu erhalten. An einigen Passagen erwarten dich kleine technische Herausforderungen, bei welchen du deine Fähigkeiten testen kannst. Du startest beim Bahnhof in Thun und fährst in Richtung Hünibach. Eine ideale Aufwärmphase entlang des Sees, zwei Anstiege und eine schöne Abfahrt zeichnen die Route aus. Oben bei der «Blueme» angekommen, empfiehlt es sich eine Pause einzulegen und den imposanten Aussichtsturm zu besteigen. Nicht nur auf dem Turm, sondern auch unterwegs wird deine Velofahrt mit einem hervorragenden Blick über die Bergwelt, auf den Thunersee und weit hinaus ins Mittelland sowie ins Emmental gekrönt. Der Rundkurs «Blueme» bietet verschiedene Varianten. Je nach Fähigkeiten und Vorlieben kann die Tour mit anspruchsvolleren Singletrails

Bewertungen:

- ★★☆☆☆ Kondition
- ★★☆☆☆ technique
- ★★★★☆ Erlebnisqualität
- ★★★★☆ Panorama

Autor:

Melanie Studer

Organisation:

Interlaken Tourismus
<http://www.interlaken.ch/>



gewürzt werden. So oder so - die Strecke ist aussergewöhnlich schön und lebt von der tollen Aussicht.



QR-Code scannen und diese Seite offline speichern, mit Freunden teilen und mehr.

<https://s.et4.de/QIFdd>

Startpunkt:

Thun, Bahnhof

Zielpunkt:

Thun, Bahnhof

Wegbeschreibung:

Thun - Hünibach - Hilterfingen - Heiligenschwendi - Blueme - Ringoldswil - Oberhofen - Hünibach - Thun

Auch in Gegenrichtung befahrbar. Diese Route ist nicht beschildert.

Tipp des Autors:

Lade die GPS-Infos runter oder druck dir die Karte vom Wegabschnitt Hilterfingen - Halten - Heiligenschwenid aus damit du den Weg findest. Diese Route ist nicht beschildert.

Weitere Infos / Links:

Die Informationen zu Zeitdauer, Kondition und Technik sind jeweils abhängig von der gewählten Veloart (Mountainbike, E-Bike, E-Mountainbike, Tourenvelo, Rennvelo). Es handelt sich um durchschnittliche Richtwerte.

Interlaken Tourismus

Marktgasse 1

3800 Interlaken

Tel.: +41 33 826 53 00

mail@interlakentourism.ch

www.interlaken.ch

Thun-Thunersee Tourismus

Seestrasse 2

Quelle: outdooractive.com

ID: oaTour_23490853

Zuletzt geändert am 11.06.2024, 08:10

3600 Thun


Tel.: +41 33 225 90 00

thun@thunersee.ch


www.thunersee.ch



Aussichtsreiche Tour - © Melanie Studer, Interlaken Tourismus



Melanie Studer, Christian Ibach



Melanie Studer, Christian Ibach

