



Tour du Hohgant








VTT



Melanie Studer, Interlaken Tourismus



Les dates du tour:

 Dur Difficulté	 42,5 km Distance	 5 h 40 min Durée	 1372 m Altitude
 1372 m Höhenmeter absteigend	 1603 m Le plus haut point	 860 m Point le plus bas	

Ce tour conduit à travers l'un des plus beaux paysages marécageux de l'Oberland bernois et fait battre le cœur des vététistes.

Le circuit est caractérisé par un magnifique paysage de montagnes, une nature unique, des prairies luxuriantes et des forêts verdoyantes. Après le départ à Habkern, l'itinéraire suit des routes goudronnées et caillouteuses, parfois en pente raide, en direction du col de Grünenberg. Suit une belle descente cahoteuse vers la vallée avec vue sur le Hohgant. Le chemin menant à Kemmeriboden-Bad traverse des paysages idylliques. Si tu veux faire une petite pause, les meringues de Kemmeriboden-Bad valent le détour. Après avoir repris des forces, prendre le Säumerweg en forte pente avant l'ascension finale jusqu'au Harzisboden. Au sommet, un paysage grandiose t'attend. Poursuivre la route à travers des zones marécageuses jusqu'au point culminant de Lombachalp. Arrête-toi un court instant avant d'attaquer le retour vers Habkern, point de départ du circuit, sur une route goudronnée, tout en profitant d'une belle vue sur les montagnes et le lac de Thoune.

Point de départ:



Commentaires:

- ★★★★☆ Kondition
- ★★☆☆☆ technique
- ★★☆☆☆ Erlebnisqualität
- ★★★★☆ Panorama

Auteur:

Melanie Studer

Organisation:

Interlaken Tourismus
<http://www.interlaken.ch/>



Habkern, arrêt «Post»

Point d'arrivée:

Habkern, arrêt «Post»

Instructions:

Habkern – Grünenbergpass - Bumbach – Kemmeriboden-Bad – Harzisboden – Lombachalp - Habkern

Astuce de l'auteur:

Un court passage à pied où il faut pousser le vélo au niveau du Harzisboden. Le circuit doit être effectué dans le sens suggéré, sinon, il faut franchir un long passage à pied en poussant le vélo vers le col de Grünenberg.

Approche:

Arrivée assurée par les transports publics ou le Car Postal

Informations complémentaires / liens:

Les informations concernant la durée, les conditions et la technique dépendent du type de vélo choisi (VTT, VTT électrique). Il s'agit de valeurs indicatives moyennes.

Interlaken Tourismus

Marktgasse 1

CH-3800 Interlaken

0041 33 826 53 00

mail@interlakentourism.ch

www.interlaken.ch

Tourismusbüro

Im Holz

CH-3804 Habkern

0041 33 843 82 10

info@habkern.ch

www.habkern.ch



Scannez le code QR et enregistrez cette page hors ligne, partagez avec des amis et plus encore.

<https://s.et4.de/Lh8wc>

Source: outdooractive.com

ID: oaTour_23490856

Dernière modification le 11.06.2024, 08:10



Melanie Studer, Interlaken Tourismus

