



## Blueme II

Mountainbike-Tour





Unterwegs - © Melanie Studer, Interlaken Tourismus




### Tourdaten:


  
schwer  
Schwierigkeit

  
27,9 km  
Distanz

  
3 h 15 min  
Dauer

  
847 m  
Höhenmeter  
(aufsteigend)

  
847 m  
Höhenmeter  
(absteigend)

  
1390 m  
Höchster Punkt

  
558 m  
Niedrigster Punkt



**Die abwechslungsreiche Strecke fordert zwar Fleiss und Schweiß, belohnt jedoch mit einem grandiosen Panorama.**

Eine tolle Route, die mit technischen Herausforderungen nicht geizt. Zusätzlich ist der Blick über die Berner Alpen, auf den tiefblauen Thunersee und weit hinaus ins Mittelland und ins Emmental hervorragend. An Steffisburg vorbei, entlang dem Fischbach, durch Buchen hindurch geht es ab Multenegg in den Wald. Der Weg wird zum Forstweg und es wird steiler. Die Abfahrt vom Aussichtspunkt «Blueme» ist lang, spassig und unvergesslich. Von Oberhofen führt der Weg dem See entlang zurück nach Thun.

### Merkmale:

**Tour-Status**  
geschlossen

### Startpunkt:

### Bewertungen:

★★★★☆ Kondition  
★★★★☆ technique  
★★★☆☆ Panorama

### Autor:

Melanie Studer

### Organisation:

Interlaken Tourismus  
<http://www.interlaken.ch/>



Thun, Bahnhof

### Wegbeschreibung:

Thun - Steffisburg - Homberg - Multenegg - Blueme - Schwendi - Melbaume - Oberhofen - Thun

### Sicherheitshinweise:

Die Abfahrt verläuft grösstenteils auf Wanderwegen, die bei schönem Wetter und an Wochenenden durch Wanderer stark frequentiert werden. Zu diesen Zeiten möglichst nicht befahren.

### Weitere Infos / Links:

Die Informationen zu Zeitdauer, Kondition und Technik sind jeweils abhängig von der gewählten Veloart (Mountainbike, E-Bike, E-Mountainbike, Tourenvelo, Rennvelo). Es handelt sich um durchschnittliche Richtwerte.

Thun-Thunersee Tourismus

Seestrasse 2

CH-3600 Thun

0041 33 225 90 00

thun@thunersee.ch

www.thunersee.ch

Interlaken Tourismus

Marktgasse 1

CH-3800 Interlaken

0041 33 826 53 00

mail@interlakentourism.ch

www.interlaken.ch



QR-Code scannen und diese Seite offline speichern, mit Freunden teilen und mehr.

<https://s.et4.de/Nmsvc>

Quelle: outdooractive.com

ID: oaTour\_23490860

Zuletzt geändert am 10.12.2023, 00:44



Panorama von Aussichtsturm Blueme - © Melanie Studer, Interlaken Tourismus



Grandioser Ausblick - © Melanie Studer, Interlaken Tourismus



