

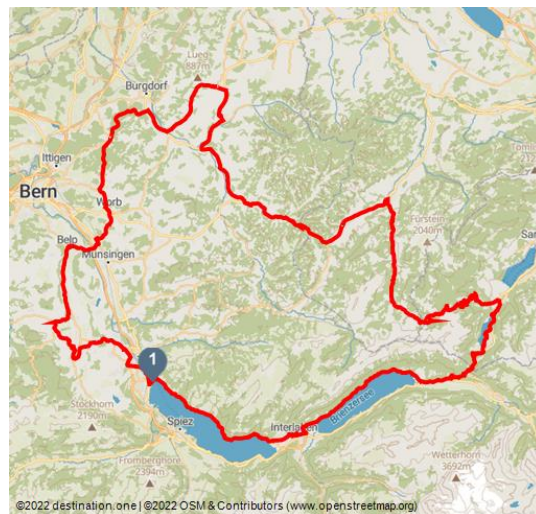


Motorrad Tipp: Fahrt ins Emmental








Motorrad-Touring



Thun, ©Interlaken Tourismus - © Interlaken Tourismus



Tourdaten:

 leicht Schwierigkeit	 231,3 km Distanz	 4 h 45 min Dauer	 2901 m Höhenmeter (aufsteigend)
 2901 m Höhenmeter (absteigend)	 1610 m Höchster Punkt	 486 m Niedrigster Punkt	



Empfohlene Jahreszeiten:

JAN	FEB	MRZ	APR	MAI	JUN
JUL	AUG	SEP	OKT	NOV	DEZ

Bewertungen:

- ☆☆☆☆☆ Kondition
- ★★★★☆ Panorama

Autor:

Christian Mathyer

Organisation:

Interlaken Tourismus
<http://www.interlaken.ch/>

Flurina Held, Leitung Rooms Division im Congress Hotel Seepark empfiehlt:

Vom Ausgangspunkt Thun fahren Sie entlang des rechten Thuner- und Brienerseeufers nach Brienz und ab Brienzwiler über den Brünigpass ins obwaldnische Giswil. In Giswil zweigen Sie anschliessend Richtung Glaubenbühlenpass / Panoramastrasse nach Schüpffheim im Entlebuch ab. Die Panoramastrasse ist ein einmaliges Erlebnis mit vielen tollen Kurven. In Schüpffheim folgen Sie anschliessend der Strasse Richtung Langnau im Emmental. In Trubschachen legen Sie einen Zwischenstopp ein und besuchen die Kambly Erlebniswelt («Guatzlifabrik» mit Fabrikverkauf). Nachdem die Tour kurvenreich begonnen hat, ist die zweite Hälfte durch das schöne Emmental eher durch langgezogene Kurven und gerade Strecken geprägt. Weiter führt Sie die Tour Richtung Burgdorf über Ramsei - Sumiswald nach Affoltern im Emmental, wo sich



ein Besuch in der Emmentaler Schaukäserei lohnt. Im angrenzenden Restaurant können Sie sich leckere regionale Speisen gönnen - sehr zu empfehlen sind die Meringues. Weiter fahren Sie via Oberburg durch das Krauchthal (lange gerade Strecken) nach Worb. Nach der Überquerung der Aare führt Sie ein Teil der Route durch das Gebiet des Naturparks Gantrisch - grosse Waldflächen mit idyllischen Dörfern, unterbrochen durch teils tiefe Canyons - weiter nach Belp - Toffen - Riggisberg - Burgistein - Wattenwil zurück zum Startpunkt Thun.



QR-Code scannen und diese Seite offline speichern, mit Freunden teilen und mehr.

https://s.et4.de/TC_cf

Highlights:

- kurvenreiche Panoramastrasse
- Kambly Erlebniswelt
- Emmentaler Schaukäserei mit Restaurant
- Naturpark Gantrisch

Siehe auch

Interlaken Tourismus

Marktgasse 1

3800 Interlaken

Tel.: +41 33 826 53 00

mail@interlakentourism.ch

www.interlaken.ch

Merkmale:

Tour-Status

geöffnet

Startpunkt:

Thun, Zentrum

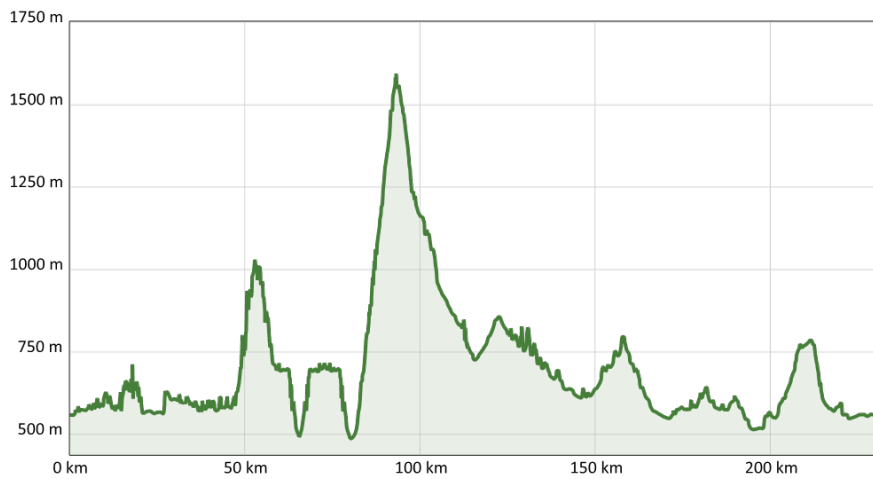
Wegbeschreibung:

Thun - Thunersee - Brienersee - Brünig - Giswil - Panoramastrasse - Escholzmatt - Trubschachen - Langnau im Emmental - Lauperswil - Ramsei - Sumiswald - Affoltern im Emmental - Hasle bei Burgdorf - Oberburg - Krauchthal - Vechigen - Worb - Rubigen - Belp - Toffen - Kaufdorf - Riggisberg - Burgistein - Wattenwil - Forst bei Längenbühl - Thierachern - Thun

Quelle: outdooractive.com

ID: oaTour_23490890

Zuletzt geändert am 21.07.2024, 00:12




Tipp von Flurina Held, ©Congress Hotel Seepark - © Interlaken Tourismus



Hasliberg, ©Jungfrau Region - © Interlaken Tourismus



Lungern, Lungernersee, ©obwalden-tourismus.ch - © Interlaken Tourismus



Blick von Riggisberg, ©Naturpark Gantrisch - © Interlaken Tourismus

