

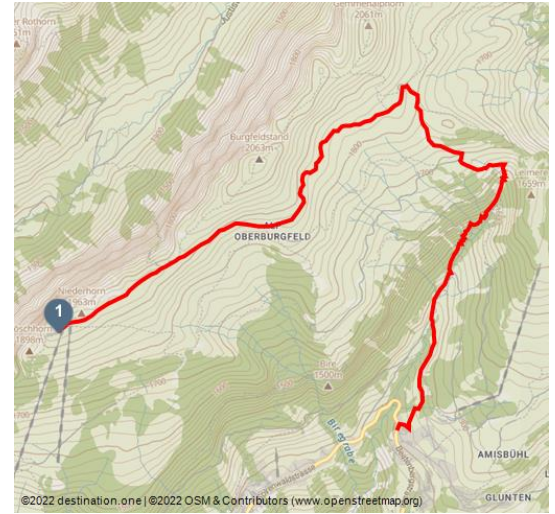


Niederhorn - Rischerental

Wanderung




Das Rischerental im Frühling - © Interlaken Tourismus




Tourdaten:


leicht
Schwierigkeit


7,6 km
Distanz


3 h
Dauer


56 m
Höhenmeter
(aufsteigend)


56 m
Höhenmeter
(absteigend)


1950 m
Höchster Punkt


1202 m
Niedrigster Punkt



Bewertungen:

- ★☆☆☆☆ Kondition
- ★☆☆☆☆ technique
- ★★★★☆ Panorama

Auf dem Niederhorn startet die Wanderung mit einem wunderbaren Rundblick vom Justistal bis über den Thunersee und das herrliche Alpenpanorama. Der Weg führt am Grat entlang, vorbei an grünen Wiesen und grasenden Kühen in Richtung Oberburgfeld und schliesslich bis Oberberg. Begleitet von einer atemberaubenden Aussicht auf die Berge und den Thunersee geht es nun über die Chüematte dem Naturbach entlang hinunter ins Rischerental.

Organisation:

Interlaken Tourismus
<http://www.interlaken.ch/>

Willst du noch mehr Wanderungen entdecken?

Erfahre mehr über die verschiedenen Wandermöglichkeiten im Berner Oberland.

Startpunkt:

Niederhorn, Bergstation Seilbahn

Wegbeschreibung:



QR-Code scannen und diese Seite offline speichern, mit Freunden teilen und mehr.

<https://s.et4.de/2d0tc>

Quelle: outdooractive.com

ID: oaTour_23490902

Zuletzt geändert am 11.06.2024, 08:09



Niederhorn - Oberburgfeld - Oberberg - Chüematte - Rischerental - Waldegg

Weitere Infos / Links:

Beatenberg Tourismus

Hälteli 400d

3803 Beatenberg

Tel: +41 33 841 18 18

info@beatenberg.ch

www.beatenberg.ch

Niederhornbahn AG

Sahli 66A

3803 Beatenberg

Tel: +41 33 841 08 41

info@niederhorn.ch

www.niederhorn.ch

Interlaken Tourismus

Marktgasse 1

3800 Interlaken

Tel.: +41 33 826 53 00

mail@interlakentourism.ch

www.interlaken.ch



Beste Sicht auf Eiger, Mönch und Jungfrau - © Interlaken Tourismus



Bergfrühling am Niederhorn - © Interlaken Tourismus

