

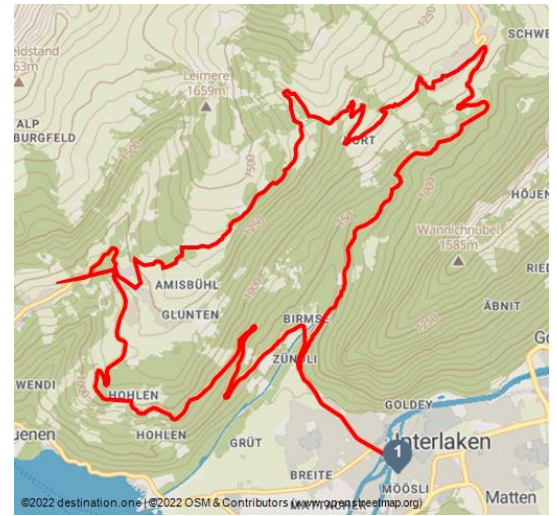


Habkern - Waldegg - Beatenberg

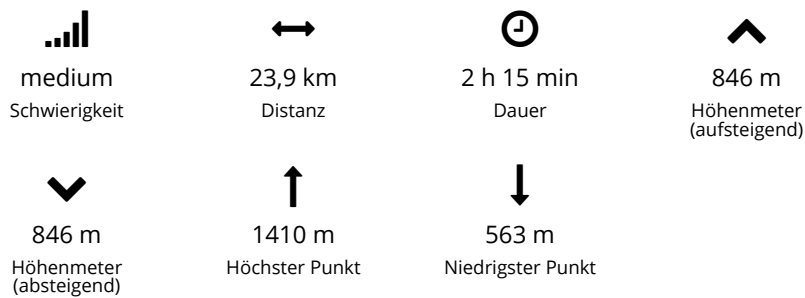
Mountainbike-Tour



Augstmatthorn mit Blumen - © Interlaken Tourismus



Tourdaten:



Empfohlene Jahreszeiten:

JAN	FEB	MRZ	APR	MAI	JUN
JUL	AUG	SEP	OKT	NOV	DEZ

Bewertungen:

- ★★☆☆☆ Kondition
- ★★☆☆☆ technique
- ★★☆☆☆ Erlebnisqualität
- ★★★★☆ Panorama

Organisation:

Interlaken Tourismus
<http://www.interlaken.ch/>

Nach einem knackigen Anstieg von Interlaken nach Habkern, erwartet Sie bis nach Beatenberg ein wunderschöner Höhenweg.

Diese Rundtour führt zuerst von Interlaken bis nach Habkern. Der Anstieg ist zwar knackig aber gut fahrbar. Von Habkern aus folgen Sie einem schönen Höhenweg auf die Waldegg und bis nach Beatenberg. Der einmalige Blick auf die imposante Bergwelt mit Eiger, Mönch und Jungfrau sowie auf den herrlich blauen Thunersee ist beeindruckend. Die Abfahrt zurück nach Interlaken ist sausig, erfordert aber auch Ihre Konzentration aufgrund des Gegenverkehrs.



QR-Code scannen und diese Seite offline speichern, mit Freunden teilen und mehr.

<https://s.et4.de/K22Vc>

Startpunkt:

Quelle: outdooractive.com
ID: oaTour_23490920
Zuletzt geändert am 11.06.2024, 08:08



Interlaken, Bahnhof West

Wegbeschreibung:

Interlaken - Unterseen - Habkern - Waldeggalmi - Beatenberg - Waldegg - Interlaken

Weitere Infos / Links:

Die Informationen zu Zeitdauer, Kondition und Technik sind jeweils abhängig von der gewählten Veloart (Mountainbike, E-Bike, E-Mountainbike, Tourenvelo, Rennvelo). Es handelt sich um durchschnittliche Richtwerte.

Interlaken Tourismus

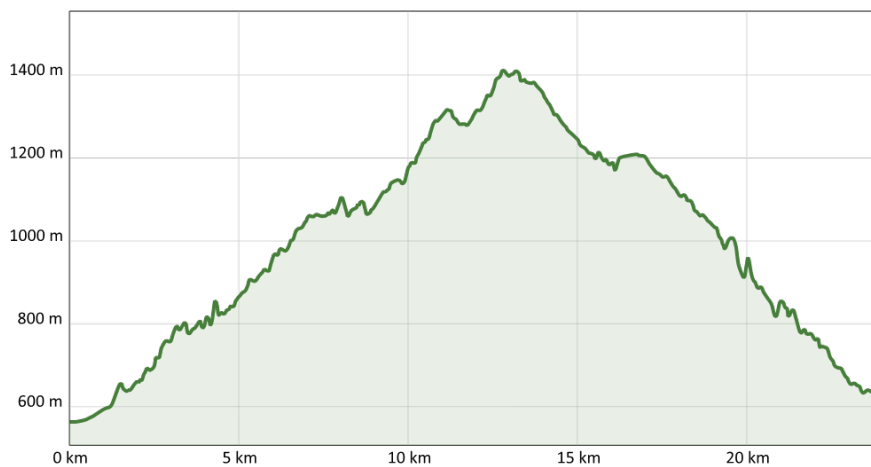
Marktgasse 1

CH-3800 Interlaken

0041 33 826 53 00

mail@interlakentourism.ch

www.interlaken.ch





Altes Schulhaus Habkern - © Interlaken Tourismus



Beatenberg mit Sicht auf Eiger, Mönch, Jungfrau - © Interlaken Tourismus

