



Thunersee Loop








Mountainbike-Tour



HB Sigriswil - © Berner Wanderwege



Tourdaten:

 medium Schwierigkeit	 52,5 km Distanz	 4 h 30 min Dauer	 1007 m Höhenmeter (aufsteigend)
 1007 m Höhenmeter (absteigend)	 990 m Höchster Punkt	 558 m Niedrigster Punkt	



Empfohlene Jahreszeiten:

JAN	FEB	MRZ	APR	MAI	JUN
JUL	AUG	SEP	OKT	NOV	DEZ

Eine wunderschöne Panorama-Rundtour mit zwei Hängebrücken führt dich um den Thunersee.

Bei dieser Velotour rund um den Thunersee präsentiert sich der tiefblaue See immer wieder aus anderen Blickwinkeln. Der Rundkurs führt von Sigriswil nach Oberhofen und anschliessend über Hünibach nach Thun. Unterwegs durchfährst du idyllische Dörfer, ziehst vorbei an grünen Wiesen und sogar an historischen Bauten und Schlössern. In der sympathischen Stadt Thun lohnt sich ein kleiner Halt, um in einem der direkt an der Aare gelegenen Restaurants neue Energie zu tanken. Weiter geht es via Gwatt und Spiez nach Krattigen.

Es folgt ein anspruchsvoller Anstieg auf einem Wanderweg mit einem kurzen Treppenabstieg zur Hängebrücke in Leissigen. Ebenfalls die Abfahrt nach Därliken

Bewertungen:

- ★★★★☆ Kondition
- ★★★★☆ technique
- ★★★★☆ Erlebnisqualität
- ★★★★☆ Panorama

Autor:

Interlaken Tourismus

Organisation:

Interlaken Tourismus
<http://www.interlaken.ch/>



ist nicht ohne, es geht über Stock und Stein über einen Wanderweg mit schwer passierbaren Hindernissen. Das Bike muss stellenweise gestossen werden.



QR-Code scannen und diese Seite offline speichern, mit Freunden teilen und mehr.

<https://s.et4.de/vZntc>

Ist dir das zu anstrengend? Umfahre diese Strecke in dem du von Krattigen durch das Dorf Leissigen nach Därligen auf dem Radweg entlang der Hauptstrasse fährst. Nach Unterseen führt ein kurzer Aufstieg zu den St. Beatus-Höhlen, weiter nach Merligen und zurück nach Sigriswil. Die Tour führt meist über kaum befahrene Strassen und Naturstrassen, ausser zwischen Sundlauenen (St. Beatus-Höhlen) und Merligen. Ein schöner Ausblick auf die Berge und den See ist dir garantiert. Unterwegs erwarten dich zwei Highlights: Die Überquerung der 340 Meter langen und 180 Meter hohen Panoramahängebrücke in Sigriswil und der 142 Meter langen Hängebrücke in Leissigen.

Quelle: outdooractive.com

ID: oaTour_23490931

Zuletzt geändert am 21.07.2024, 00:12

Merkmale:

Tour-Status

geöffnet

Startpunkt:

Sigriswil, Hängebrücke

Zielpunkt:

Sigriswil, Hängebrücke

Wegbeschreibung:

Sigriswil - Aeschlen - Oberhofen - Hünibach - Thun - Gwatt - Einigen - Spiezmoos - Krattigen - Meielisalp - Därligen - Unterseen - St. Beatus-Höhlen - Merligen - Sigriswil oder Gegenrichtung.

Sicherheitshinweise:

Anspruchsvoller Anstieg ab Krattigen auf einem Wanderweg. Kurzer Treppenabstieg vor der Hängebrücke in Leissigen. Abfahrt nach Därligen mit schwer passierbaren Hindernissen auf einem Wanderweg. Das Bike muss stellenweise gestossen werden. Siehe «Die Tour» für eine Alternative.

Tipp des Autors:

Die Überquerung der Hängebrücke in Sigriswil kostet CHF 8.00, mit der PanoramaCard Thunersee (Gästekarte) sowie mit dem VCS Mitgliederausweis CHF 4.00. Kinder bis 16 Jahre sind kostenlos.

Wählt man die **Alternativroute** gelten folgende Angaben:

Zeit: 3.5h

Kondition: 4

Erlebniswert: 4

Technik: 2

Weitere Infos / Links:

Die Informationen zu Zeitdauer, Kondition und Technik sind jeweils abhängig von der gewählten Veloart (Mountainbike, E-Bike, E-Mountainbike, Tourenvelo, Rennvelo). Es handelt sich um durchschnittliche Richtwerte.

Interlaken Tourismus

Marktgasse 1

3800 Interlaken

Tel.: +41 33 826 53 00

mail@interlakentourism.ch

www.interlaken.ch

Thun-Thunersee Tourismus

Seestrasse 2

3600 Thun

Tel.: +41 33 225 90 00

thun@thunersee.ch

www.thunersee.ch

Verein Panorama Rundweg Thunersee

Geschäftsstelle

Weiergrabenweg 60 C

3612 Steffisburg

brueckenweg@thunersee.ch

www.brueckenweg.ch




Blick auf den Thunersee von der Meielisalp - © Interlaken Tourismus



Hängebrücke Leissigen - © Interlaken Tourismus



Blick über den Thunersee nach Beatenberg - © Interlaken Tourismus



Der Hausberg Niesen - © Interlaken Tourismus

