

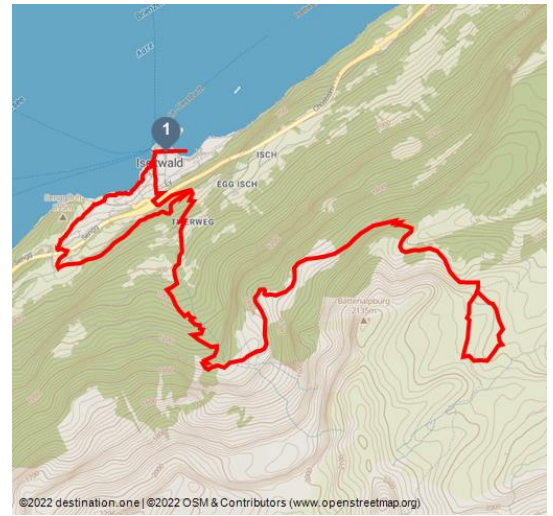


Zur idyllischen Bättenalp ab Iseltwald








Wanderung



Interlaken Tourismus



Tourdaten:

 schwer Schwierigkeit	 20 km Distanz	 7 h Dauer	 1391 m Höhenmeter (aufsteigend)
 1391 m Höhenmeter (absteigend)	 1937 m Höchster Punkt	 564 m Niedrigster Punkt	



Empfohlene Jahreszeiten:

JAN	FEB	MRZ	APR	MAI	JUN
JUL	AUG	SEP	OKT	NOV	DEZ

Bewertungen:


- ★★★★★ Kondition
- ★☆☆☆☆ technique
- ★★★★☆ Panorama

Organisation:

Interlaken Tourismus
<http://www.interlaken.ch/>

Vom Dorfplatz Iseltwald aus führt der Wanderweg am «Louberli» vorbei immer weiter steigend nach «Werzisboden», der ersten Staffel der «Bättenalp» mit dem restaurierten «Melchhüsi». Hier zeigt sich eine atemberaubende Aussicht über das Bödeli, den Briener- und Thunersee bis hin zum Niesen. Der Wanderweg folgt der Alpstrasse, die auch durch einen Tunnel führt. Kurz vor dem Tunnel biegt der Weg jedoch wieder ab und man gelangt durch karstige Felspartien mitten auf die «Bättenalp». Wieder auf der Alpstrasse wird anschliessend die oberste Staffel erreicht.

Teil 2



QR-Code scannen und diese Seite offline speichern, mit Freunden teilen und mehr.
<https://s.et4.de/8rmcd>

Weiter führt der Bergweg am «Schwabhorn» vorbei, von wo aus man eine wunderschöne Aussicht auf den verborgenen «Sägistalsee» genießt und endet schliesslich auf dem Faulhorn auf 2681 m ü. M.

Quelle: outdooractive.com
ID: oaTour_23490994
Zuletzt geändert am 12.07.2024, 00:13

Hinweis(e)

Auf den Weiden gedeihen zahlreiche würzige Kräuter und Gräser. Im Bergfrühling entfaltet sich eine bunte und duftende Blütenpracht. Auch im Spätsommer und Herbst, wenn sich etliche Pflanzen zu einer zweiten Blust aufbäumen, zeigen sich auf den Wiesen unzählige Farbtupfer. Der hohe ästhetische und ökologische Wert dieser vielseitigen alpinen Landschaft hat der Bergschaft Bättenalp im Jahr 2007 den Kulturlandschaftspreis der Region Oberland-Ost eingetragen.

Jährlich werden in der Region Oberland Ost mit dem «Kulturlandschaftspreis» besonders schöne und wertvolle Kulturlandschaften ausgezeichnet. Durch die Unterstützung und Imagepflege seitens des Tourismus soll die Auszeichnung für die Landwirte ein kleiner Anreiz zur Weiterführung der nachhaltigen Bewirtschaftung sein und leistet damit einen Beitrag an den Erhalt unserer schönen Natur.

Bist du auf der Suche nach weiteren Wanderungen?

Mehr Inspiration rund um die Wandermöglichkeiten im Berner Oberland findest du hier.

Merkmale:

Tour-Status
geschlossen

Startpunkt:

Iseltwald, Dorfplatz

Wegbeschreibung:

Iseltwald - Werzisboden - Grysigsegg - Bättenalp - Grysigsegg - Werzisboden - Iseltwald

Öffentliche Verkehrsmittel:

Ab Iseltwald mit dem Schiff oder mit dem Postauto.

Weitere Infos / Links:

Interlaken Tourismus

Marktgasse 1

3800 Interlaken

Tel.: +41 33 826 53 00

mail@interlakentourism.ch

www.interlaken.ch



Interlaken Tourismus



Interlaken Tourismus

