

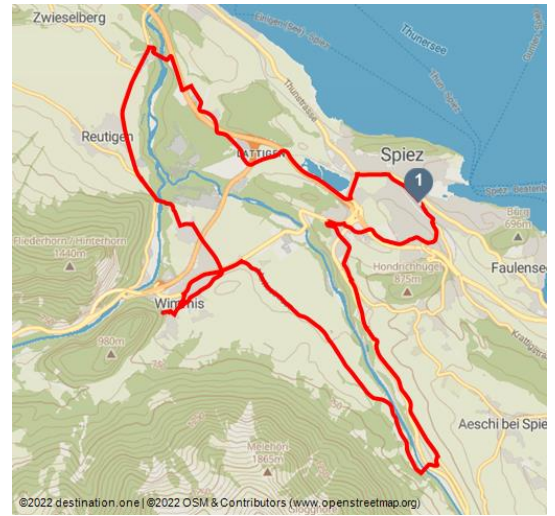


Brückentour Thunersee-Süd








Velotour



Blick vom Bahnhof in die Spiezer Bucht - © Interlaken Tourismus



Tourdaten:

| | | | |
|--|--|---|--|
|  leicht Schwierigkeit |  22,7 km Distanz |  1 h 35 min Dauer |  122 m Höhenmeter (aufsteigend) |
|  122 m Höhenmeter (absteigend) |  714 m Höchster Punkt |  601 m Niedrigster Punkt | |



Empfohlene Jahreszeiten:

| | | | | | |
|-----|-----|-----|-----|-----|-----|
| JAN | FEB | MRZ | APR | MAI | JUN |
| JUL | AUG | SEP | OKT | NOV | DEZ |

Über Brücken und Nebenstrassen lässt sich Spiez und Umgebung am besten per E-Bike erkunden.

Die Tour führt vom Bahnhof Spiez in Richtung Thun bis zum ersten Kreisel, bei welchem du links abbiegst und der Strasse bis zur Tankstelle kurz vor der Autobahnauffahrt folgst. Zweige dort rechts ab in Richtung Lattigen, Gesigen. Die Route führt dich entlang des Spiezer Stausees bis zum Schiessstand Gesigen und weiter durch eine Autobahnunterführung. Danach fährst du auf einer Naturstrasse entlang der Autobahn. Bald überquerst du die Kander auf der ersten spektakulären Brücke (Hanibrücke). Weiter geht es auf der Hauptstrasse in Richtung Wimmis. In Reutigen überquerst du die Simme über eine wunderschöne Holzbrücke. Die Strecke zurück nach Spiez schlängelt sich über offenes Gelände und der Kander entlang Richtung Mülönen. Erneut passierst du auf einer Brücke die Kander. Auf deiner Weiterfahrt in Richtung Spiez gelangst du in Spiezwiler

Bewertungen:

- ★☆☆☆☆ Kondition
- ★☆☆☆☆ technique
- ★★☆☆☆ Erlebnisqualität
- ★★★☆☆ Panorama

Autor:

Melanie Studer

Organisation:

Interlaken Tourismus
<http://www.interlaken.ch/>



durch ansehnliche Wohnquartiere und Seitenstrassen bis zur Niesenbrücke und von dort retour zum Bahnhof Spiez.



QR-Code scannen und diese Seite offline speichern, mit Freunden teilen und mehr.

<https://s.et4.de/jYntc>

Startpunkt:

Spiez, Bahnhof

Zielpunkt:

Spiez, Bahnhof

Wegbeschreibung:

Spiez - Gesigen - Hani - Reutigen - Wimmis - Heustrich - Spiezwiler - Spiez.

Detaillierter Beschrieb:

Die Tour führt vom Bahnhof Spiez aus der Bahnhofstrasse entlang Richtung Thun, beim ersten Kreisel Ausgangs Spiez links abbiegen und durch die Bahnunterführung durchfahren in Richtung Autobahnauffahrt. Nach der Tankstelle rechts abbiegen Richtung Lattigen, Gesigen entlang dem Spiezer Stausee, bis zum Schiessstand Gesigen. Nach ca. 200 m biegen Sie links ab, fahren durch die Autobahnunterführung und anschliessend auf der unbefestigten Strasse entlang der Autobahn. Anschliessend überqueren Sie mit der ersten spektakulären Brücke, der Hanibrücke, die Kander. Nach der Brücke biegen Sie scharf links ab und fahren anschliessend auf der Hauptstrasse Richtung Wimmis. Hinter dem Restaurant Kampf in Reutigen biegen Sie auf den Radstreifen links, entlang der Hauptstrasse, ab und überqueren auf der wunderschönen Holzbrücke die Simme. Nach der Brücke fahren Sie weiter auf der Niesenstrasse, unterqueren die Autobahn und biegen anschliessend links auf die Hauptstrasse Richtung Spiez ein, um gleich bei der ersten Möglichkeit wieder rechts in die Mattenstrasse abzubiegen. Weiter führt die Strecke über offenes Gelände und anschliessend der Kander entlang Richtung Mülönen. Nach ca. 3 km biegen Sie links ab und überqueren die Kander ein zweites Mal. Biegen Sie dann in die alte Frutigstrasse ein. Hier fahren Sie weiter Richtung Spiez. In Spiezwiler nach der Fussgängerüberführung zweigen Sie rechts in den Faulenbachweg ab und gelangen durch Wohnquartiere bis zur Hondrichstrasse. Hier wieder links abbiegen und bis zur Krattigenstrasse fahren, dann links abbiegen, die Niesenbrücke überqueren und weiter Richtung Bahnhof Spiez fahren.

Tipp des Autors:

Fahrradtour mit drei spektakulären Brücken über die Kander und die Simme.
Dauer der Tour mit dem E-Bike ca. 1,5 Std.

Weitere Infos / Links:

Interlaken Tourismus

Marktgasse 1

Postfach 369

Quelle: outdooractive.com

ID: oaTour_23491018

Zuletzt geändert am 11.06.2024, 08:09

CH-3800 Interlaken

0041 33 826 53 00

mail@interlakentourism.ch

www.interlaken.ch

Spiez Marketing AG

Info-Center Spiez

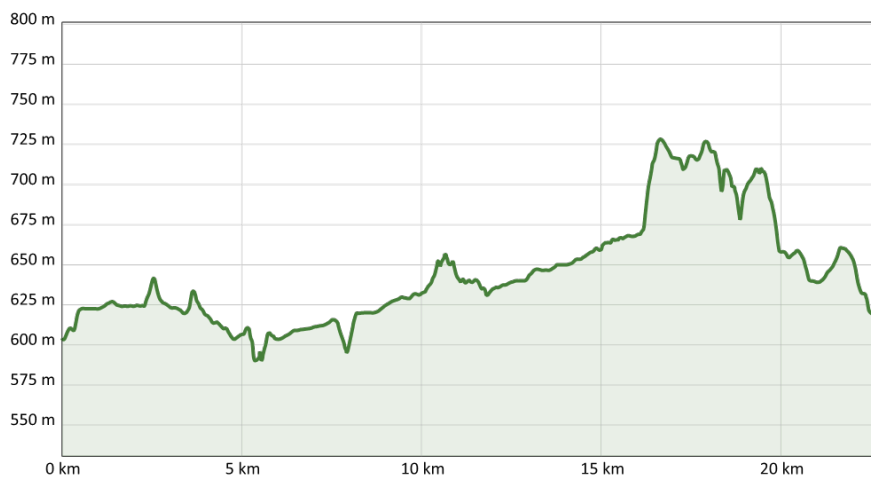
Bahnhof

CH-3700 Spiez

0041 33 655 90 00

spiez@thunersee.ch

www.spiez.ch





Stausee Spiez - © Interlaken Tourismus



Hanibrücke über Kander - © Interlaken Tourismus



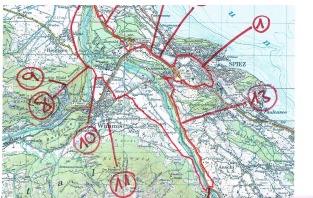
Auf der Holzbrücke die Simme überqueren - © Interlaken Tourismus



Aussicht Holzbrücke - © Interlaken Tourismus



Schloss Wimmis - © Interlaken Tourismus



Kanderüberquerung Bad Heustrich - © Interlaken Tourismus

