

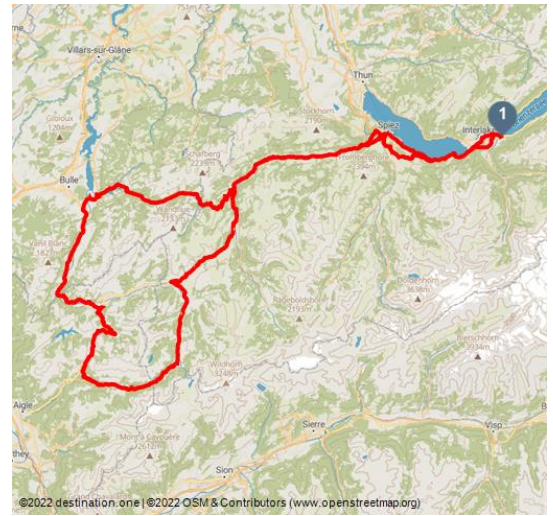


## Motorrad Tipp: Jaunpass und Col du Pillon








Motorrad-Touring



Thunersee, ©Interlaken Tourismus - © Interlaken Tourismus



### Tourdaten:

 leicht Schwierigkeit	 225,3 km Distanz	 4 h 30 min Dauer	 3450 m Höhenmeter (aufsteigend)
 3450 m Höhenmeter (absteigend)	 1547 m Höchster Punkt	 558 m Niedrigster Punkt	



### Empfohlene Jahreszeiten:

JAN	FEB	MRZ	APR	MAI	JUN
JUL	AUG	SEP	OKT	NOV	DEZ

### Bewertungen:

- ☆☆☆☆☆ Kondition
- ★★★★☆ Panorama

### Autor:

Christian Mathyer

### Organisation:

Interlaken Tourismus  
<http://www.interlaken.ch/>

Damian Budd, Gastgeber Seehotel Bönigen empfiehlt:

Von Bönigen aus führt Sie die Strecke entlang des Thunersees ins Simmental. Bei Boltigen verbindet die 37km lange Passstrasse über den Jaunpass das Simmental (Berner Oberland) mit dem Greyerzerland im Kanton Freiburg. Ab hier wird die Strasse kurvenreich. Der Jaunpass ist eine überaus liebevolle Gegend mit einer wunderschönen Bergwelt, aber auch typisch schweizerischen Gegensätzen: Im Simmental wird berndeutscher Dialekt gesprochen, in Jaun im Greyerzerland klingt der Dialekt völlig anders und ab der nächsten Ortschaft wird französisch gesprochen. Der Jaunpass bildet somit auch die Sprachgrenze zwischen der deutsch- und französischsprechenden Schweiz. Die Fahrt führt Sie weiter durch das Greyerzerland, welches für seine Schokolade und den Käse bekannt ist. Danach wartet das nächste Highlight - der Alpenpass Col des Mosses - auf Sie: ein



Pass mit einer wunderschönen Gegend welcher Sie in eine fruchtbare Ebene mit Rebbergen führt. Von hier aus fahren Sie weiter über die 33km lange Passstrasse über den Col du Pillon nach Saanen zurück ins Berner Oberland. Planen Sie einen Halt in Gstaad ein und schlendern Sie über die verkehrsfreie Promenade bevor Sie durch das Simmental zurück in die Ferienregion Interlaken fahren.



QR-Code scannen und diese Seite offline speichern, mit Freunden teilen und mehr.

<https://s.et4.de/qbbdf>

#### Highlights:

- Fahrt über die Pässe Jaun, Col des Mosses und Col du Pillon
- Städtchen Gruyères
- Gstaad (verkehrsfreie Promenade)
- Verpflegungshalt auf dem Jaunpass
- Besuch Maison Caillier, Schokoladenfabrik in Broc

#### Siehe auch

Interlaken Tourismus

Marktgasse 1

3800 Interlaken

Tel.: +41 (0)33 826 53 00

E-Mail: [mail@interlakentourism.ch](mailto:mail@interlakentourism.ch)

Internet: [www.interlaken.ch](http://www.interlaken.ch)

#### Merkmale:

##### Tour-Status

geöffnet

##### Informationen

Einkehrmöglichkeit

#### Startpunkt:

Bönigen, See

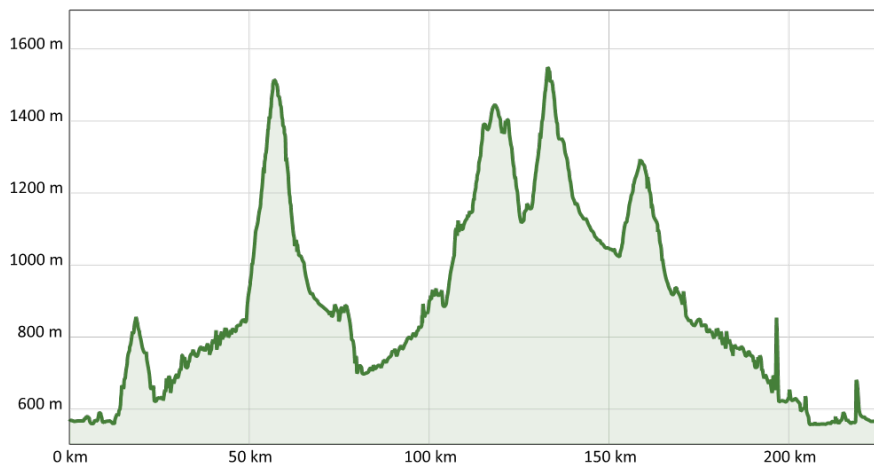
#### Wegbeschreibung:

Bönigen - Thunersee - Spiez - Simmental - Jaunpass - Epagny - Albeuve - Montbovon - Col des Mosses - Col du Pillon - Gsteig - Saanen - Saanenmöser - Zweisimmen - Boltigen - Interlaken - Bönigen

Quelle: [outdooractive.com](http://outdooractive.com)

ID: oaTour\_23491052

Zuletzt geändert am 14.07.2024, 05:03




Tipp von Damian Budd, ©Seehotel Bönigen - © Interlaken Tourismus



Jaunpass, ©Lenk-Simmental Tourismus - © Interlaken Tourismus



Gruyere, ©www.la-gruyere.ch - © Interlaken Tourismus



Col des Mosses, ©Les Mosses - © Interlaken Tourismus



Feutersoey, ©Gstaad Saanenland - © Interlaken Tourismus

