

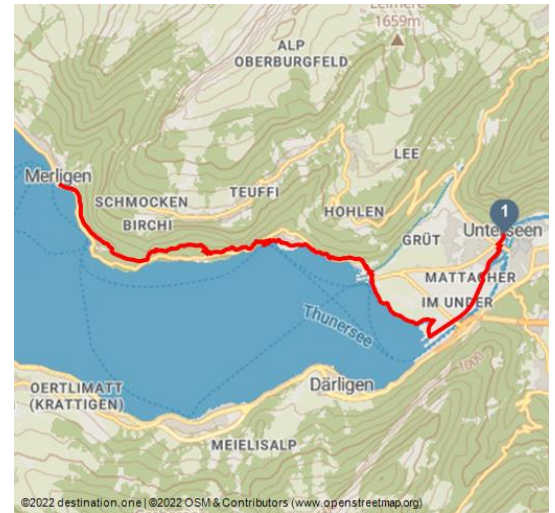


## Berner-Oberländer-Weg: Interlaken - Merligen

Pilgerweg





Beatushöhlen - © Pilgerwege Schweiz





### Tourdaten:


  
medium  
Schwierigkeit

  
12,9 km  
Distanz

  
3 h 47 min  
Dauer

  
282 m  
Höhenmeter  
(aufsteigend)

  
272 m  
Höhenmeter  
(absteigend)

  
727 m  
Höchster Punkt

  
558 m  
Niedrigster Punkt



Jakobsweg.ch

### Bewertungen:

★★☆☆☆ Kondition

★★★★☆ Panorama

**Der Abschnitt Interlaken - Merligen ist Teil des Berner-Oberländer-Weges, welcher uns von Brünig nach Amsoldingen führen wird. Wir befinden uns auf den Schweizer Jakobswegen.**

Der heutige Tagesabschnitt wird uns über eine Distanz von 12.9 km mit einer Laufzeit von rund 4.0 Stunden von Interlaken nach Merligen führen. Es erwartet uns eine mittlere Tagesetappe. Wir starten die Wanderung in westlicher Richtung mit der Überquerung der Aare nach Unterseen und folgen den ausgeschilderten Wegen. Wir durchqueren Unterseen und folgen der Aare bis zur Ruine Weissenau. Der Weg führt uns heute über Asphalt und Naturwege. Nach ca. 5.0 km erreichen wir Neuhaus und überqueren den Fluss Lombach. Nach Sundlauenen folgt der Aufstieg in die Sankt Beatus Höhlen, welche wir nach ca. 8.0 km erreichen. Kurz nach Balmholz erreichen wir mit 727 m Höhe den höchsten Punkt der Tagesetappe. Es folgt ein ca. 2.5 km langer Abstieg und wir treffen in Merligen ein.

Wir passieren heute folgende Sehenswürdigkeiten: Ruine Weissenau, St.Beatus-Höhlen, Luk-Treppe, Kirche Merligen

### Merkmale:

### Autor:

camino-europe.eu

### Organisation:

Pilgerwege Schweiz

<http://www.jakobsweg.ch/>



QR-Code scannen und diese Seite offline speichern, mit Freunden teilen und mehr.

<https://s.et4.de/0Ckctc>

Quelle: outdooractive.com

ID: oaTour\_24510844

Zuletzt geändert am 11.06.2024, 08:01



## Informationen

Einkehrmöglichkeit

## Startpunkt:

Interlaken/Unterseen, Untere Gasse

## Zielpunkt:

Merligen

## Wegbeschreibung:

Interlaken/Unterseen - Aare - Ruine Weissenau - Unteres Stadtfeld - Neuhaus -  
Sundlauenen - Sankt Beatus Höhlen - Balmholz - Merligen

## Weitere Infos / Links:

mehr zu diesem Jakobsweg-Abschnitt: <https://jakobsweg.ch/de/eu/ch/weg/bruenigpass-amsoldingen/interlaken-merligen/>





Ruine Weissenau - © Pilgerwege Schweiz



Weissenausteg - © Pilgerwege Schweiz



Blick von Neuhaus über Thunersee - © Pilgerwege Schweiz



Luktreppe zu den Beatushöhlen - © Pilgerwege Schweiz

