

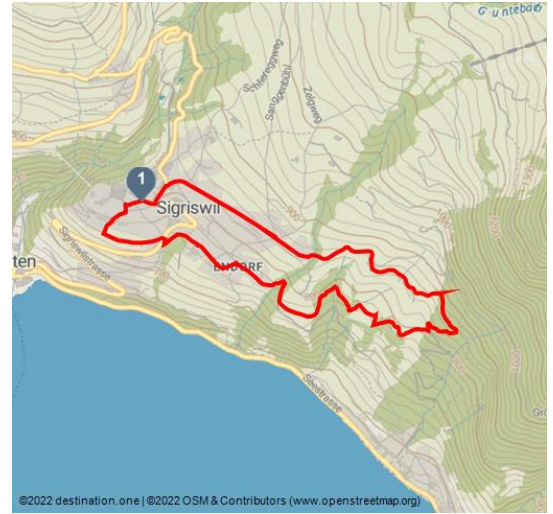


## Sigriswil: Panoramaweg Chumewäldli Rotbühl

Wanderung




Panorama mit Ausblick auf den Thunersee und Niesen. - © Hans Stauffer, Interlaken Tourismus



### Tourdaten:


  
leicht  
Schwierigkeit

  
5,9 km  
Distanz

  
1 h 40 min  
Dauer

  
117 m  
Höhenmeter  
(aufsteigend)

  
117 m  
Höhenmeter  
(absteigend)

  
863 m  
Höchster Punkt

  
746 m  
Niedrigster Punkt



### Empfohlene Jahreszeiten:

JAN	FEB	MRZ	APR	MAI	JUN
JUL	AUG	SEP	OKT	NOV	DEZ

**Spaziergang zum Aussichtspunkt im Räftli Sigriswil mit Top See- und Panoramasicht, weiter in Richtung Endorf und ins Chumewäldli, über Rotbühl Wiler zum Ausgangspunkt.**

Die einfache Wanderung beginnt zwischen der Kirche und dem Pfarrhaus und führt ins untere Räftli zum Top Aussichtspunkt am Panoramaweg. Weiter spazierst du über Endorf – Chappeligraben - Windigen zum Chumewäldli (Spielemöglichkeit für Kinder). Anschliessend führt dich der Weg in Richtung Opetwil. Danach steigt der Weg über Rotbühl nach Wiler an. Nach einer Erfrischung beim grössten hölzernen Dorfbrunnen in der Gemeinde Sigriswil führt dich der Weg anschliessend mit leichtem Gefälle über die Feldenstrasse zurück nach Sigriswil.

### Bewertungen:

- ★☆☆☆☆ Kondition
- ☆☆☆☆☆ technique
- ★★★★☆ Erlebnisqualität
- ★★★★☆ Panorama

### Autor:

Interlaken Tourismus

### Organisation:

Interlaken Tourismus  
<http://www.interlaken.ch/>





QR-Code scannen und diese Seite offline  
speichern, mit Freunden teilen und mehr.

<https://s.et4.de/KdXlf>

### Startpunkt:

Bushaltestelle Sigriswil, Dorf

### Zielpunkt:

Bushaltestelle Sigriswil, Dorf

### Wegbeschreibung:

Start bei der Bushaltestelle Sigriswil, Dorf – Kirche – Unteres Räftli –  
Panoramaweg – Endorf – Chappeligraben – Windigen – Chumewäldli – Rotbühl –  
Wiler zurück zum Ausgangspunkt.

### Sicherheitshinweise:

Die Route führt mehrheitlich auf signalisierten Wegen der Berner Wanderwege.

### Ausrüstung:

Wir empfehlen Wanderschuhe, Sonnen- und Regenschutz.

### Tipp des Autors:

Die urtümliche Kulturlandschaft Rotbühl-Wiler.

### Anfahrt:

Mit dem Auto von Bern über die Autobahn A6 bis Thun Nord, weiter in Richtung  
Gunten, anschliessend die Abzweigung nehmen nach Sigriswil (ca. 20 Minuten).

Mit dem Auto von Bern über die Autobahn A6/A8 bis nach Interlaken, Ausfahrt  
in Richtung Gunten, in Gunten die Abzweigung nach Sigriswil nehmen (ca. 25  
Minuten).

### Parken:

Kostenlose Parkplätze beim Parkplatz Raft vor der Panoramabrücke oder an der  
Dorfstrasse gegenüber der Bäckerei mit Tea-Room Hostettler.

### Öffentliche Verkehrsmittel:

Ab Thun mit der STI-Bus Linie 25 bis zur Bushaltestelle Sigriswil, Dorf oder mit  
der STI-Bus Linie 21 ab Interlaken West bis zur Bushaltestelle Gunten, Dorf und  
weiter mit der Bus Linie 25 nach Sigriswil.

### Weitere Infos / Links:

#### Sigriswil-Gunten Tourismus

Info-Center Gunten

Seestrasse 81

3654 Gunten

Tel. +41 33 251 11 46

gunten@thunersee.ch

www.sigriswil-tourismus.ch

#### Interlaken Tourismus

Marktgasse 13

800 Interlaken

Tel.: +41 33 826 53 00

mail@interlakentourism.ch

www.interlaken.ch/wandern

### Möchtest Du weitere Wanderungen entdecken?

Finde hier deine Lieblingstour im Berner Oberland.





Gemeindegewölbe - © Interlaken Tourismus, Interlaken Tourismus



Hans Stauffer, Interlaken Tourismus



Hans Stauffer, Interlaken Tourismus



Hans Stauffer, Interlaken Tourismus



Hans Stauffer, Interlaken Tourismus



Hans Stauffer, Interlaken Tourismus



