

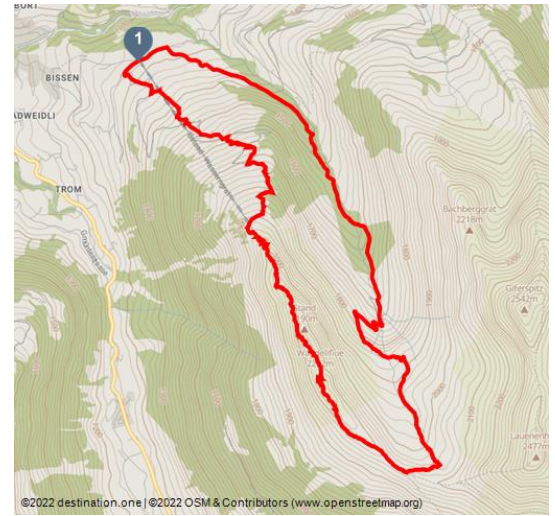


Trailrunning Wasseregrat (Gstaad)

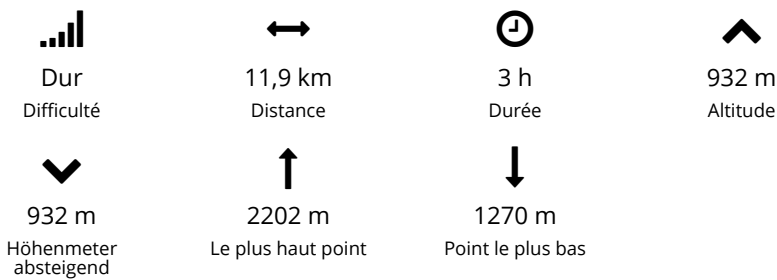
Trail



Berner Wanderwege



Les dates du tour:



Saisons recommandées:

JAN	FEB	MRZ	APR	MAI	JUN
JUL	AUG	SEP	OKT	NOV	DEZ

Signalisierte Tail-Running Strecke mit hervorragender Aussicht über den Wasseregrat bei Gstaad.

Point de départ:

Bissen, Wasseregrat Talstation

Point d'arrivée:

Bissen, Wasseregrat Talstation

Commentaires:

- ★★★★☆ Kondition
- ★★★★☆ technique
- ★★★★☆ Erlebnisqualität
- ★★★★☆ Panorama

Adresse:

3780 Saanen

Auteur:

Markus Schlupe

Organisation:

Berner Wanderwege

<https://www.bernerwanderwege.ch/>



Transports en commun:

Hin- und Rückreise: Mit der Bahn via Zweisimmen nach Gstaad. Anschliessend per Turbach Bus nach Bissen, Talstation Wassergrat

Carte / Cartes:

Swisstopo Wanderkarte 263T Wildstrubel 1:50'000, bestellen unter: <https://www.wanderplaner.ch/sommer/web-shop/>



Scannez le code QR et enregistrez cette page hors ligne, partagez avec des amis et plus encore.

<https://s.et4.de/VDpWd>


Source: outdooractive.com

ID: oaTour_34054533

Dernière modification le 11.06.2024, 08:22



Berner Wanderwege



Berner Wanderwege

