

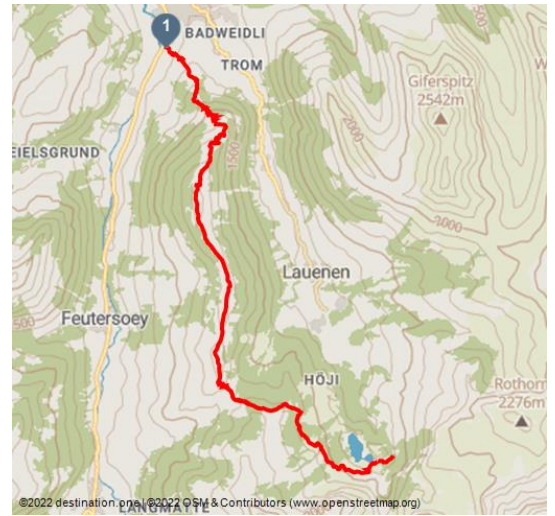


Trailrunning Wispile (Gstaad)








Trail



Berner Wanderwege



Les dates du tour:

 Moyen Difficulté	 13,6 km Distance	 3 h 15 min Durée	 975 m Altitude
 641 m Höhenmeter absteigend	 1917 m Le plus haut point	 1047 m Point le plus bas	



Saisons recommandées:

JAN	FEB	MRZ	APR	MAI	JUN
JUL	AUG	SEP	OKT	NOV	DEZ

Signalisierte Trailrunning Strecke von der Talstation Wispile über den Wispilerücken zum Lauenensee

Point de départ:

Gstaad, Wispile Talstation

Point d'arrivée:

Lauenen, Haltestelle Leggerlibrugg

Commentaires:

★★☆☆☆ Kondition

Adresse:

3780 Saanen

Auteur:

Markus Schlupe

Organisation:

Berner Wanderwege

<https://www.bernerwanderwege.ch/>



Astuce de l'auteur:

Abkürzung mit der Gondelbahn möglich (Fahrplan beachten)

Transports en commun:

Hinreise: Mit der Bahn via Zweisimmen nach Gstaad. Zu Fuss oder per Postauto (Gsteig) bis zur Talstation der Wispile Bahn.

Carte / Cartes:

Swisstopo Wanderkarte 263T Wildstrubel 1:50'000, bestellen unter: <https://www.wanderplaner.ch/sommer/web-shop/>



Scannez le code QR et enregistrez cette page hors ligne, partagez avec des amis et plus encore.

<https://s.et4.de/RDpWd>


Source: outdooractive.com

ID: oaTour_34054708

Dernière modification le 11.06.2024, 08:15



Berner Wanderwege



Berner Wanderwege



Restaurant Lauenensee

