



Gummischlucht Sigriswil








Randonnée



Melanie Studer, Interlaken Tourismus



Les dates du tour:

 Facile Difficulté	 1,3 km Distance	 0 h 32 min Durée	 88 m Altitude
 104 m Höhenmeter absteigend	 796 m Le plus haut point	 705 m Point le plus bas	



Saisons recommandées:

JAN	FEB	MRZ	APR	MAI	JUN
JUL	AUG	SEP	OKT	NOV	DEZ

Wanderung durch die wilde Naturlandschaft der tiefen Gummischlucht.

Der Start ist die Infostelle vor der Panoramabrücke Sigriswil. Über den Parkplatz via Raftstrasse erreicht man bei der Kirche den Einstieg in die Gummischlucht.

Der Weg beginnt mit einem Abstieg. Bald hört man einheimische Vögel pfeifen. Der Blick fällt auf die eindrückliche Nagelfluh der Tschingelfluh. An einer Säule findet man Infos zu Wald und Holz, daneben ist ein Rastplatz. Weiter führt der Weg über eine Brücke mit atemberaubendem Blick in die tiefe Schlucht hinunter zum Bachbett mit seinen grossen Steinen, den Findlingen. In kleinen Kurven steigt der Waldweg leicht an. Eine Sitzbank lädt ein zu einer Pause inmitten der Natur. Wieder unterwegs folgt ein kleines Tal, das "fischtere Gräbli". Besonders reizvoll ist dieses im Mai wenn der grün-weiße Bärlauchteppich den Boden bedeckt. Richtung Aeschlen überquert man eine Brücke. Die hochinteressante Gesteinsformation der

Commentaires:

- ★☆☆☆☆ Kondition
- ★☆☆☆☆ technique
- ★★★★☆ Erlebnisqualität
- ★★★★☆ Panorama

Auteur:

Interlaken Tourismus

Organisation:

Interlaken Tourismus
<http://www.interlaken.ch/>



Nagelfluh aus den gerundeten Steinen (Granit, Gneis, Kalkstein u.a.) sieht man hier ganz aus der Nähe. Dem Wegweiser Aeschlen folgend steigt man hoch, verlässt den Wald und erreicht unweit der Panoramabrücke das Hotel Panorama Aeschlen.



Scannez le code QR et enregistrez cette page hors ligne, partagez avec des amis et plus encore.

https://s.et4.de/_3RTd

Möchtest Du weitere Wanderungen entdecken?

Finde hier deine Lieblingstour im Berner Oberland.

Point de départ:

Sigriswil, Panoramabrücke

Point d'arrivée:

Hotel Panorama Aeschlen ob Gunten

Instructions:

Sigriswil Parkplatz Raft – Raftstrasse – Kirche – Gummischlucht – Aeschlen Hotel Panorama

Sécurité:

Es wird dringend gebeten die markierten Wege nicht zu verlassen, da das Gelände teilweise steil ist.

Équipement:

Festes Schuhwerk wird sehr empfohlen.

Astuce de l'auteur:

Der Weg kann in Aeschlen gestartet nach Sigriswil begangen werden.

Der Weg kann als Rundweg mit der Überquerung der Panoramabrücke (CHF 8.00) kombiniert werden.

Wer mag kann in Gunten starten und durch die Gummischlucht wahlweise nach Aeschlen oder Sigriswil hoch wandern.

Approche:

Mit PW Anreise via Interlaken oder Thun nach Sigriswil, Parkplatz Raft bei der Infosteile zum Themenweg Gummischlucht direkt neben der Panoramabrücke

Parc:

Parkplatz Raft Sigriswil

Transports en commun:

Source: outdooractive.com

ID: oaTour_38919706

Dernière modification le 11.06.2024, 08:04

Anreise mit ÖV via Thun oder Interlaken nach Sigriswil Dorf. Wenige Meter in Richtung Kirche befindet sich der markierte Einstieg in die Gummischlucht.

Informations complémentaires / liens:

Interlaken Tourismus

Marktgasse 1

3800 Interlaken

Tel.: +41 826 53 00

mail@interlakentourism.ch

www.interlaken.ch

Sigriswil Tourismus

Feldenstrasse 1

3655 Sigriswil

Tel.: +41 33 251 12 35

sigriswil@thunersee.ch


www.sigriswil-tourismus.ch

Mehr unten Panoramabrücke Sigriswil www.brueckenweg.ch





Melanie Studer, Interlaken Tourismus



Melanie Studer, Interlaken Tourismus



Melanie Studer, Interlaken Tourismus



Melanie Studer, Interlaken Tourismus



Melanie Studer, Interlaken Tourismus

