

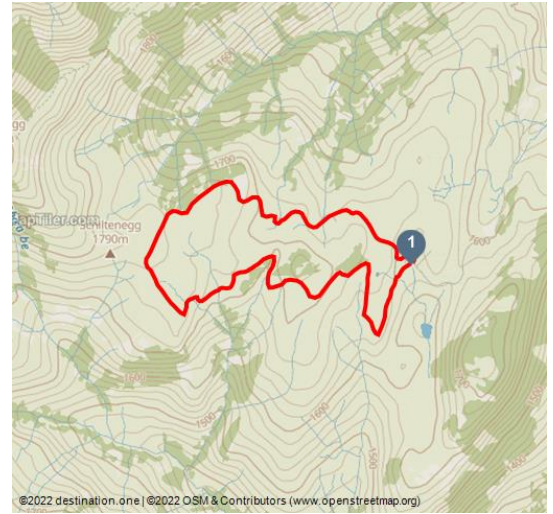


Nüjeberg Trail - Zweisimmen (signalisiert)








Snowshoeing



Markus Schluemp, Berner Wanderwege



Tour Dates:

 medium Difficulty	 5,6 km Distance	 2 h 50 min Duration	 250 m Altitude
 250 m Altitude descending	 1788 m Highest Point	 1632 m Lowest Point	



Recommended Seasons:

JAN	FEB	MRZ	APR	MAI	JUN
JUL	AUG	SEP	OKT	NOV	DEZ

Der Nüjeberg Trail startet beim Berghotel im Sparenmoos. Die ersten 600 Meter folgt der Trail dem Winterwanderweg westwärts Richtung Hüsliberg. Nach einem tollen Aussichtspunkt schwenkt der Trail vom Wanderweg ab und führt sanft ansteigend bis zum höchsten Punkt des Hüslibergs. Die Aussicht ins Obersimmental und Saanenland sind hier schon wunderbar. Es wird jedoch noch besser. Der Trail führt anschliessend durch eine Senke hinüber zum Nüjeberg. Vorbei an der verschneiten Alp gelangt man hinauf zum Pkt. 1757. Hier erwartet einem wiederum eine geniale Aussicht. Es wird jedoch noch besser. Richtung Hundsrügg quert der Trail die Loipe und den Winterwanderweg. Anschliessend steigt der Trail auf den höchsten Hubel im Gebiet uf de Huble. Mehr Aussicht ist auf diesem Trail nicht möglich. Mittagflue, Stockhorn, Niderhorn, Spillgerten, Albrist, Wildstrubel, Wildhorn, Giferspitz, Rubli usw. reihen sich alle um uns auf.

Ratings:

- ★★★★☆ Kondition
- ★★☆☆☆ technique
- ★★★★☆ Erlebnisqualität
- ★★★★☆ Panorama

Address:

3770 Zweisimmen

Author:

Markus Schluemp

Organisation:

Berner Wanderwege
<https://www.bernerwanderwege.ch/>



Nun gehts über den Nüjeberg-Rücken zurück ins Sparenmoos. Auf dem Rückweg wechseln sich offenes Gelände und einige wunderbare Waldpartien ab. Kurz vor Tolmoos wird ein kleiner Graben durchquert. Ab Tolmoos führt der Trail über den Winterwanderweg, vorbei am Fuchsbau (Grillplatz mit Hütte), zurück zum Sparenmoos.

Der Trail ist auch in umgekehrter Richtung sehr empfehlenswert!

Startpoint:

Zweisimmen / Sparenmoos

Destinationpoint:

Zweisimmen / Sparenmoos

Directions:

Sparenmoos - Hüsliberg - Nüjeberg - Uf de Hubel - Tolmoos - Sparenmoos

Safety Guidelines:

Diese Route ist als Schneeschuhroute ausgeschildert jedoch nicht speziell präpariert.

Equipent:

Wir empfehlen folgende Ausrüstung: Schneeschuhe, feste und wasserdichte Bergschuhe, leichter bis mittlerer Rucksack, Kälteschutz, Sonnenschutz, Wanderstöcke, Taschenapotheke, Zwischenverpflegung, Tee in Thermosflasche, Mobiltelefon.

Getting There:

Mit dem PW via Zweisimmen nach Sparenmoos. Ab Heimchueweid wechselseitige Verkehrsführung Bergfahrten jeweils xx.30 bis xx.45 und Talfahrten xx.00 bis xx.15. Schneeketten oder 4x4 empfohlen!!!

Public Transit:

Hin- und Rückreise: Mit der Bahn bis Zweisimmen und ab dort mit dem Sparenmoos Bus (Haltestelle beim Bahnhofplatz) bis Endstation Sparenmoos.

Maps:

Swisstopo Landeskarte 1246 Zweisimmen 1:25'000

Additional Information:

Verein Berner Wanderwege, Bern, Tel.: 031 340 01 01, E-Mail: info@beww.ch, Homepage: www.bernerwanderwege.ch



Scan QR-Code to save this page offline, share with friends and more.

<https://s.et4.de/X2jFf>

Source: outdooractive.com

ID: oaTour_41070900

Last changed on 11.06.2024, 08:27



Markus Schluep, Berner Wanderwege



Markus Schluep, Berner Wanderwege



Berner Wanderwege



Berner Wanderwege



Markus Schluep, Berner Wanderwege

