

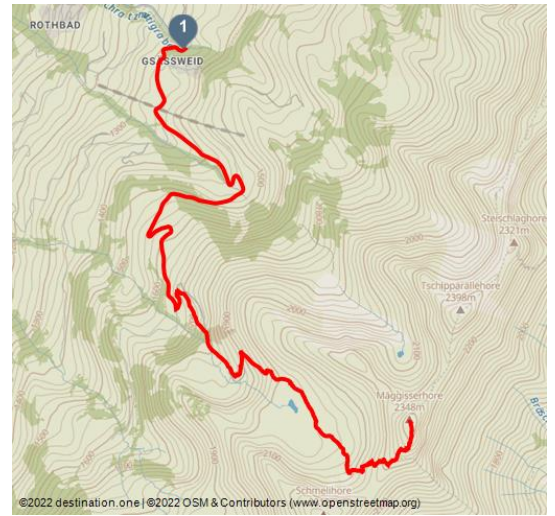


Randonnée au sommet du Mäggisserhore








Randonnée



Das erreichte Ziel mit Gipfelkreuz - © Rahel Mazenauer, Naturpark Diemtigtal



Les dates du tour:

| | | | |
|---|---|--|--|
|  Moyen Difficulté |  13,7 km Distance |  5 h Durée |  1062 m Altitude |
|  1062 m Höhenmeter absteigend |  2346 m Le plus haut point |  1285 m Point le plus bas | |


Saisons recommandées:

| | | | | | |
|-----|-----|-----|-----|-----|-----|
| JAN | FEB | MRZ | APR | MAI | JUN |
| JUL | AUG | SEP | OKT | NOV | DEZ |

De Springenboden au Mäggisserhore: découvre un véritable joyau de la randonnée sur la chaîne de Niesen

Cette randonnée impressionnante débute au parking «Hasenloch» à Horboden et se termine au sommet du «Mäggisserhore». Si tu viens en transports publics, le point de départ est accessible à pied en 1h30 environ depuis l'arrêt de car postal «Horboden, Chirel». Bien que la randonnée commence sur une route goudronnée, elle se révèle être un véritable bijou de randonnée au fur et à mesure que tu montes.

Depuis l'alpage «Hore», un chemin karstique escarpé mène à l'alpage «Ober Mechlistall». En passant devant le pittoresque Mechlistallseeli, un sentier de randonnée bien visible monte toujours plus haut jusqu'au sommet du



Commentaires:

- ★★★☆☆ Kondition
- ★★☆☆☆ technique
- ★★★★☆ Erlebnisqualität
- ★★★★★ Panorama

Adresse:

3755 Diemtigen

Mägghisserhore. Arrivé en haut, une vue à couper le souffle s'offre à toi sur le parc naturel Diemtigtal, les vallées de la Simme et de la Kander, sur les lacs de Thoune et de Brienz et sur les sommets alpins voisins de l'Oberland bernois qui, de là-haut, semblent à portée de main.

Point de départ:

Parking «Hasenloch», Springenboden

Point d'arrivée:

Parking «Hasenloch», Springenboden

Instructions:

Depuis le parking «Hasenloch», suis à pied la route qui monte à droite vers Springenboden et continue tout droit, la seule route goudronnée jusqu'à l'alpage «Bärgli». Ici, suis la route à droite en direction de «Widbodmen» et «Hore». A partir de l'alpage «Hore», un chemin karstique raide te conduit en direction de l'alpage "Mechlistall". Suis ce chemin jusqu'à ce que tu atteignes l'alpage «Oberer Mechlistall». De là, un étroit sentier de randonnée mène directement au sommet du Mägghisserhore en passant par le lac de Mechlistall.

Sécurité:

Ta randonnée te mènera à travers une multitude de pâturages - garde toujours tes distances avec les habitants des alpages à quatre pattes. La dernière partie de la randonnée nécessite une certaine résistance au vertige.

Équipement:

Bonnes chaussures de montagne, vêtements adaptés au temps (protection contre le soleil / la pluie), éventuellement des bâtons de randonnée, pharmacie de poche, sac à dos avec nourriture et suffisamment de boissons pour la route

Astuce de l'auteur:

Envie d'un bon goûter après la randonnée? Visite sur le chemin du retour de l'un des restaurants Gsässweid, Springenboden ou Rothbad.

Approche:

Autoroute A6 Berne direction Zweisimmen, 1 km après le tunnel de la Simmenfluh, tourner à gauche en direction du Diemtigtal. Suivre la route du Diemtigtal vers l'intérieur de la vallée pendant 8 km jusqu'à Horboden. Ici, tourner à gauche et suivre la signalisation «Springenboden» jusqu'à «Hasenloch» (5,5 km).

Parc:

Des places de stationnement se trouvent directement au parking du Hasenloch ou à l'auberge Gsässweid.

Transports en commun:

Auteur:

Rahel Mazonauer

Organisation:

Naturpark Diemtigtal

<https://www.diemtigtal.ch/>



Scannez le code QR et enregistrez cette page hors ligne, partagez avec des amis et plus encore.

<https://s.et4.de/ndb8f>

Source: outdooractive.com

ID: oaTour_58414939

Dernière modification le 12.06.2024, 10:25

En train jusqu'à la gare d'Oey-Diemtigen (ligne Spiez-Zweisimmen). Ensuite, prendre le car postal jusqu'à l'arrêt «Horboden, Chirel». De là, le «Haseloch» et donc le point de départ officiel de la randonnée est accessible à pied (1 h 30).

Informations complémentaires / liens:

Une carte de randonnée est disponible auprès du bureau du parc naturel Diemtigtal.

Parc naturel Diemtigtal

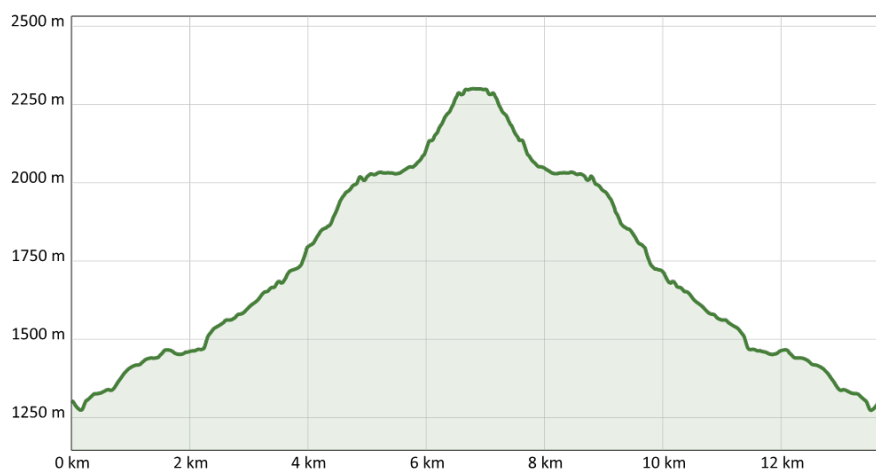
Rue de la gare 20

3753 Oey

Tél. 033 552 26 00

info@diemtigtal.ch

www.diemtigtal.ch





Aussicht vom Maggiserhorn an die Stockhornkette mit Stockhorn, unten das Dorf Diemtigen - © Rahel Mazenauer, Naturpark Diemtigtal



Aussicht vom Gipfel Maggiserhorn in Richtung Thuner- und Brienzsee - © Rahel Mazenauer, Naturpark Diemtigtal



Aussicht vom Gipfel Maggiserhorn mit Blick in Richtung Hohniesen, Männlihuhe und Wiriehorn - © Rahel Mazenauer, Naturpark Diemtigtal



©2022 destination one | ©2022 OSM & Contributors (www.openstreetmap.org)