

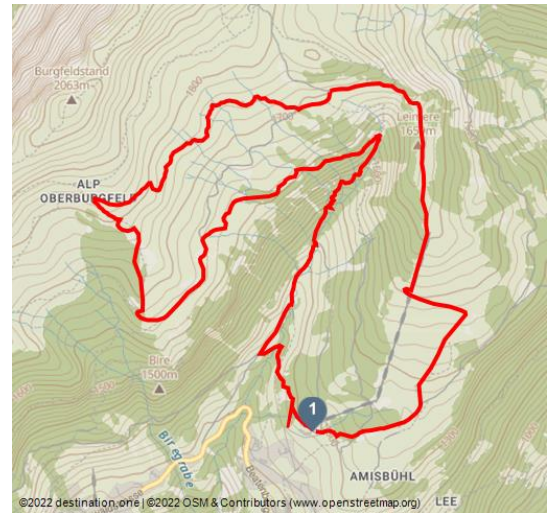


Trai 01 – Trailrunning Beatenberg

Trailrunning





Trailrunner unterwegs bergauf oberhalb Beatenberg - © Mike Kaufmann, Interlaken Tourismus




Tourdaten:



medium
Schwierigkeit


11,3 km
Distanz


2 h 20 min
Dauer


605 m
Höhenmeter
(aufsteigend)


605 m
Höhenmeter
(absteigend)


1838 m
Höchster Punkt


1233 m
Niedrigster Punkt



Empfohlene Jahreszeiten:

JAN	FEB	MRZ	APR	MAI	JUN
JUL	AUG	SEP	OKT	NOV	DEZ

Nach einer kurzen einlaufstrecke leicht bergab geht es stetig hoch, Total werden über 600 Höhenmeter und über 11 Kilometer gelaufen.

Startpunkt:

Parkplatz Hohwald, Beatenberg

Zielpunkt:

Parkplatz Hohwald, Beatenberg

Bewertungen:

- ★★☆☆☆ Kondition
- ★★★★☆ Erlebnisqualität
- ★★★★☆ Panorama

Autor:

Interlaken Tourismus

Organisation:

Interlaken Tourismus
<http://www.interlaken.ch/>



Ausrüstung:

Grundausrüstung beim Trailrunning

- Kleidung im Mehrschicht-Prinzip mit Feuchtigkeitstransport
- Bequeme Laufschuhe und Laufsocken
- Trailrunning-/Laufucksack
- Sonnen-, Regen- und Windschutz (Hut, Sonnencreme, wasser- und winddichte Jacke und Hose)
- Ausreichend Proviant und Trinkwasser
- Sonnenbrille
- Blasenpflaster
- Stirnlampe
- Mobiltelefon
- Bargeld
- Navigationsgerät/Karte und Kompass



QR-Code scannen und diese Seite offline speichern, mit Freunden teilen und mehr.

<https://s.et4.de/ykdqd>

Quelle: outdooractive.com

ID: oaTour_65817813

Zuletzt geändert am 11.06.2024, 08:09

Die Listen für die «Grundausrüstung» und die «technische Ausrüstung» werden auf der Grundlage der gewählten Aktivität erstellt. Sie erheben keinen Anspruch auf Vollständigkeit und dienen lediglich als Vorschläge, was du einpacken solltest.

Zu deiner Sicherheit solltest du alle Anweisungen zur ordnungsgemäßen Verwendung und Wartung deines Geräts sorgfältig lesen.

Bitte vergewissere dich, dass deine Ausrüstung den örtlichen Gesetzen entspricht und keine verbotenen Gegenstände enthält.

Anfahrt:

Ab der Autobahn A8 Ausfahrt Interlaken West den Wegweisern Richtung Beatenberg folgen. Eingangs Beatenberg zweigt rechts die Strasse Richtung Hohwald / Amisbühl ab. Folge der Beschilderung Hohwald, der Parkplatz folgt nach 1 Kilometer.

Öffentliche Verkehrsmittel:

Busverbindung ab Bahnhof Interlaken West Richtung Beatenberg zur Haltestelle Beatenberg, Waldegg.

Von der Haltestelle Waldegg geht es 1 Kilometer hoch Richtung Parkplatz Hohwald (Beschilderung folgen), wo sich der Start des Trails befindet.

Weitere Infos / Links:

Beatenberg Tourismus

Spirenwaldstrasse 168

3803 Beatenberg

Tel.: +41 33 841 18 18

info@beatenbergtourismus.ch

www.beatenberg.ch

Interlaken Tourismus


Marktgasse 1

3800 Interlaken

Tel.: +41 33 826 53 00

mail@interlakentourism.ch

www.interlaken.ch



Trailrunner oberhalb Beatenberg vor der eindrucklichen Bergkulisse mit Eiger, Mönch und Jungfrau - © Mike Kaufmann, Interlaken Tourismus



Trailrunner unterwegs Beatenberg, im Hintergrund die das Dreigestirn Eiger, Mönch und Jungfrau - © Mike Kaufmann, Interlaken Tourismus

