

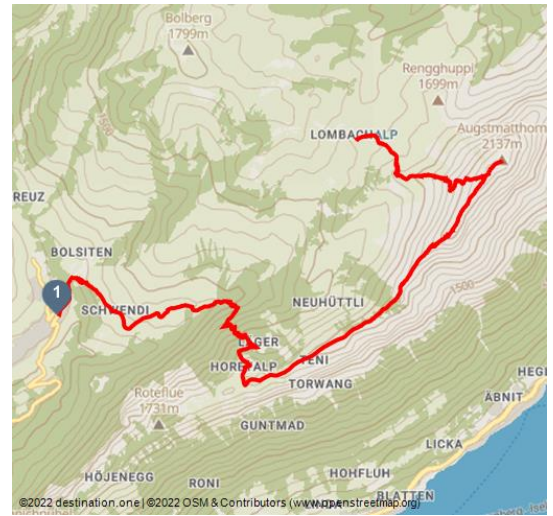


Augstmatthorn

Wanderung



Berne Rando, Berner Wanderwege




Tourdaten:



schwer
Schwierigkeit


11,2 km
Distanz


5 h
Dauer


1230 m
Höhenmeter
(aufsteigend)


730 m
Höhenmeter
(absteigend)


2137 m
Höchster Punkt


1040 m
Niedrigster Punkt



Die Wanderung führt uns von Habkern, durch steile Waldpartien und Alpweiden, über Tschienen - Läger nach Schönbüel. Mit Blick auf den Brienersee erreichen wir den Suggiture. Nach der Mittagspause geht es über den Gratweg zum Augstmatthorn. Mit etwas Glück können wir hier die Steinböcke beobachten. Der Rückweg zur Lombachalp erfolgt über saftige Alpweiden. In der Bergwirtschaft können wir unsere Energiereserven wieder aufladen.

Zur Anmeldung

Startpunkt:

Habkern

Zielpunkt:

Lombachalp

Sicherheitshinweise:

Bewertungen:

★★★★☆ Kondition

★★★☆☆ technique

Autor:

Markus Schluemp

Organisation:

Berner Wanderwege

<https://www.bernerwanderwege.ch/>



QR-Code scannen und diese Seite offline speichern, mit Freunden teilen und mehr.

<https://s.et4.de/yKtXd>



Diese Route verläuft ganz oder teilweise auf signalisierten Wegen der Kategorie Bergwanderweg.

Quelle: outdooractive.com

ID: oaTour_801441639

Zuletzt geändert am 11.06.2024, 08:10

Ausrüstung:

Wir empfehlen folgende Ausrüstung: Feste Bergschuhe, mittelgrosser Rucksack mit Hüftgurt, Sonnenschutz, Regenbekleidung, Wanderstöcke, Taschenapotheke, Picknick, genügend Flüssigkeit, Mobiltelefon.

Öffentliche Verkehrsmittel:

Hinreise: Ab Bern via Interlaken nach Habkern, Post

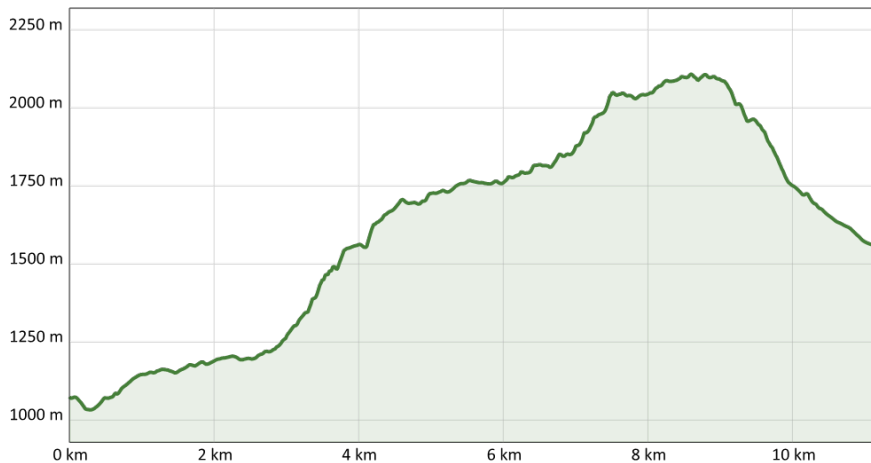
Rückreise: Lombachalp via Habkern, Interlaken Ost nach Bern

Karte/Karten:

Swisstopo-Wanderkarte 254T Interlaken 1:50'000

Weitere Infos / Links:

Verein Berner Wanderwege, Bern, Tel.: 031 340 01 01, E-Mail: info@beww.ch,
Homepage: www.bernerwanderwege.ch





Berne Rando, Berner Wanderwege



Berne Rando, Berner Wanderwege

