

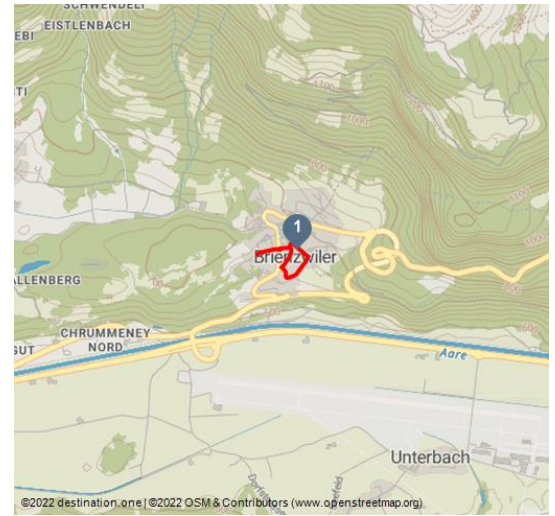


Dorfrundgang Brienzwiler








Sentier à thème



Gasse mit alten Häusern in Brienzwiler - © Interlaken Tourismus, Interlaken Tourismus



Les dates du tour:

 Facile Difficulté	 1 km Distance	 1 h Durée	 13 m Altitude
 13 m Höhenmeter absteigend	 679 m Le plus haut point	 663 m Point le plus bas	



Saisons recommandées:

JAN	FEB	MRZ	APR	MAI	JUN
JUL	AUG	SEP	OKT	NOV	DEZ

Ein Rundgang durch das Dorf Brienzwiler - mittels QR-Codes werden spannende Informationen vermittelt.

Aktuell sind sechs Standorte, von der Kirche über den Dorfplatz bis Änderdorf, mit dem Handy oder dem Tablet per QR-Code abrufbar. Zu jedem Standort gibt es spannende und sowohl geschichtliche als auch zeitnahe Informationen.

Point de départ:

Variabel (Kirche, Schulhaus, Griid, Naturgarten, Änderdorf, Dorfplatz)

Point d'arrivée:

Commentaires:

- ☆☆☆☆☆ Kondition
- ☆☆☆☆☆ technique
- ★★★★☆ Erlebnisqualität
- ★★★★☆ Panorama

Auteur:

Interlaken Tourismus

Organisation:

Interlaken Tourismus
<http://www.interlaken.ch/>

Variabel (Kirche, Schulhaus, Griid, Naturgarten, Änderdorf, Dorfplatz)

Instructions:

Der Rundgang kann an sechs beliebigen Standorten in Brienzwiler gestartet werden: Kirche, Schulhaus, Griid, Naturgarten, Änderdorf, Dorfplatz. Hat man den ersten QR-Code eingescannt, erscheint die Wegbeschreibung auf dem Handy oder Tablet.



Scannez le code QR et enregistrez cette page hors ligne, partagez avec des amis et plus encore.

<https://s.et4.de/7Z8Td>

Source: outdooractive.com

ID: oaTour_802670194

Dernière modification le 11.06.2024, 08:08

Équipement:

Dem Wetter entsprechende Ausrüstung. Für die Wanderung zum Zwerglloch benötigst du zwingend festes Schuhwerk.

Astuce de l'auteur:

Verbinde den Spaziergang durch das Dorf Brienzwiler mit einer Wanderung zum Zwerglloch.

Approche:

Von Interlaken oder Luzern auf der Autobahn A8 bis zur Ausfahrt Brienzwiler

Parc:

Parkplätze vorhanden beim Schulhaus Brienzwiler oder Eingang Ballenberg Ost.

Transports en commun:

Mit dem Bus ab Bahnhof Brienz erreichbar (Bus Nr. 151), Haltestelle Brienzwiler Dorf

Informations complémentaires / liens:

Bist du auf der Suche nach weiteren Wanderungen?

Mehr Inspiration rund um die Wandermöglichkeiten im Berner Oberland findest du hier.

Brienz Tourismus

Hauptstrasse 143

3855 Brienz

Tel: +41 33 952 80 80

info@brienz-tourismus.ch

www.brienztourismus.ch

Interlaken Tourismus

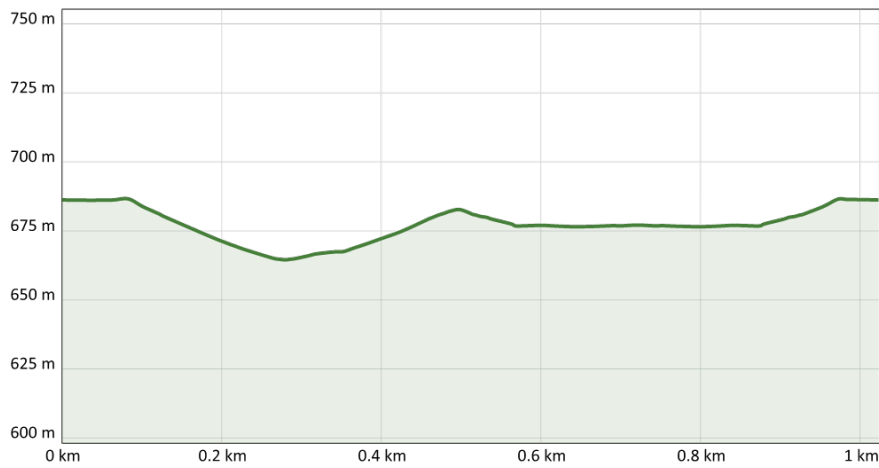
Marktgasse 1

3800 Interlaken

Tel: +41 33 826 53 00

mail@interlakentourism.ch

www.interlaken.ch/wandern



Wohnhäuser in Brienzwiler - © Interlaken Tourismus, Interlaken Tourismus



Wanderweg-Schild sowie Hausnummern-Schild (Nr. 5) an holziger Hauswand in Brienzwiler - © Interlaken Tourismus, Interlaken Tourismus

Wohnhäuser in Brienzwiler - © Interlaken Tourismus, Interlaken Tourismus

