

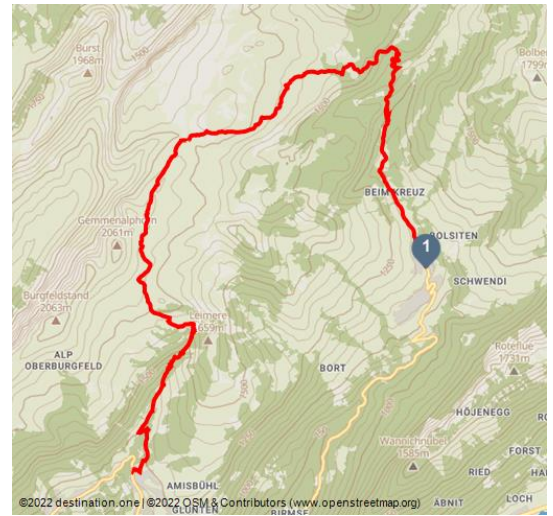


Karrenfelder und Tümpel

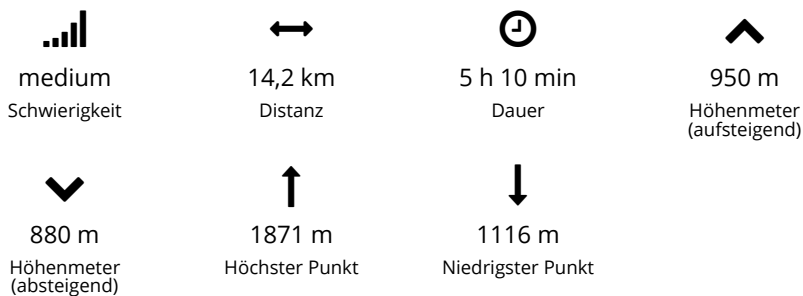
Wanderung



Berner Wanderwege



Tourdaten:



Empfohlene Jahreszeiten:

JAN	FEB	MRZ	APR	MAI	JUN
JUL	AUG	SEP	OKT	NOV	DEZ

Bewertungen:

- ★★★★☆ Kondition
- ★★★★☆ technique
- ★★☆☆☆ Erlebnisqualität
- ★★★★☆ Panorama

Bergwanderweg ab Grünenbergpass bis Rischeren. Anstrengende, jedoch sehr lohnende Rundwanderung in urtümliche Berggebiete. Die Karstlandschaft im Naturschutzgebiet Seefeld mit seinen Karrenfeldern, seltenen Sträuchern, Gräsern und Blumen, mit Hochmooren und Tümpeln begeistert alle Naturliebenden. Bis zum Grünenbergpass längere Teilstücke auf Hartbelag, dann durchgehend Naturweg. Bei Nebel und nasser Witterung ist von der Begehung abzusehen.

Von der Post Habkern gehts hinauf ins Hangsträsschen, das hoch über dem Lammbach taleinwärts führt. Kurz nach der Säge endet der Hartbelag. In gleichmässiger Steigung zieht sich der Weg zum Trogenmoos hinauf. Hier beginnt das ausgedehnte Naturschutzgebiet Seefeld-Hohgant, dessen Blumenreichtum seinesgleichen sucht.

Autor:

Berner Wanderwege

Organisation:

Berner Wanderwege
<https://www.bernerwanderwege.ch/>



Beim Rastplatz am von Wald umschlossenen Grünenbergpass verlässt man die gelbe Wegmarkierung und folgt nun den weiss-rot-weissen Bergwegzeichen, die zuverlässig durch sumpfige Mulden und um schartige Kalkbänder herum führen. In dieser nordisch anmutenden, urwüchsig wilden Landschaft liegen die Hütten von Hinter, Mittler und Vorder Seefeld (von hier Abzweigung nach Chromatte-Habkern möglich: 1h45; teilweise sehr steil!). Unser Weg hält darauf auf die grossflächigen Karrenfelder an den Sieben Hengsten zu und trifft im Seefeld/Oberberg mit dem vom Niederhorn herüber führenden Gratweg zusammen.

Die Sicht von der angrenzenden Loubenegg in die Berner Hochalpen ist überwältigend und rechtfertigt eine ausgedehnte Rast. Dann beginnt der lange Abstieg über Gemmenalp-Chüematte-Rischeren nach Beatenberg/Waldegg.



QR-Code scannen und diese Seite offline speichern, mit Freunden teilen und mehr.

<https://s.et4.de/Fgbkf>

Quelle: outdooractive.com

ID: oaTour_8483326

Zuletzt geändert am 11.06.2024, 08:09

Startpunkt:

Habkern

Zielpunkt:

Beatenberg/Waldegg

Wegbeschreibung:

Habkern - Trogmoos - Seefeld - Gemmenalp - Beatenberg/Waldegg

Sicherheitshinweise:

Diese Route verläuft ganz oder teilweise auf Bergwanderwegen.

Ausrüstung:

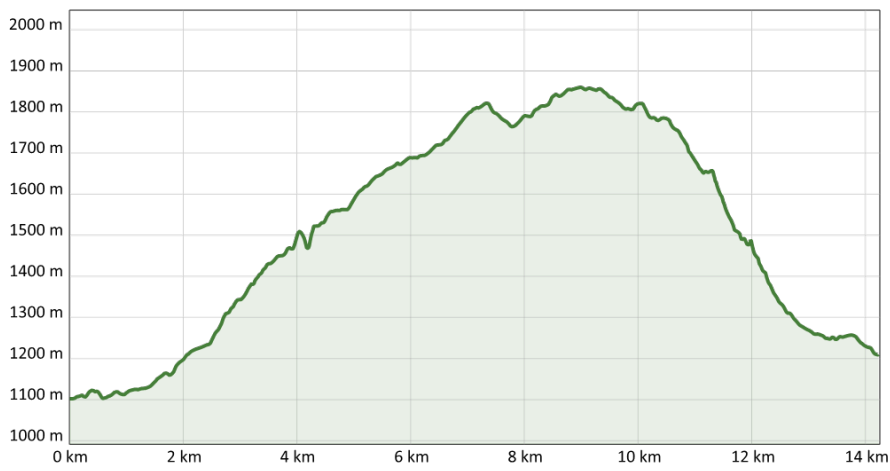
Wir empfehlen folgende Ausrüstung: Feste Bergschuhe, mittelgrosser Rucksack mit Hüftgurt, Sonnenschutz, Regenbekleidung, Wanderstöcke, Taschenapotheke, Picknick, genügend Flüssigkeit.

Karte/Karten:

Swisstopo Wanderkarte 1:50'000 254T Interlaken

Weitere Infos / Links:

Verein Berner Wanderwege, Bern, Tel.: 031 340 01 01, E-Mail: info@beww.ch,
Homepage: www.bernerwanderwege.ch



Berner Wanderwege, Berner Wanderwege

