

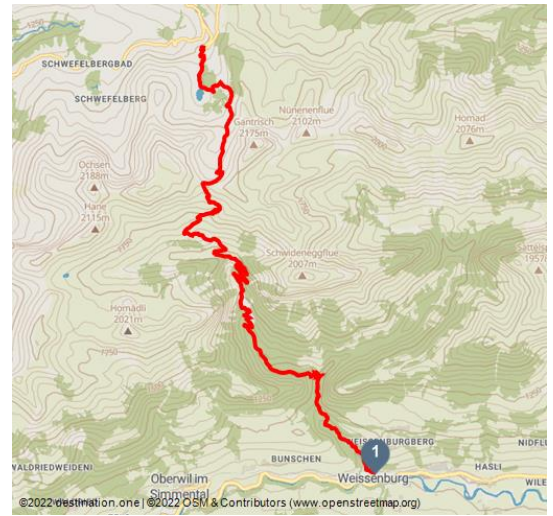


Bädergeschichte und Alpkultur auf der Via Casea im Simmental

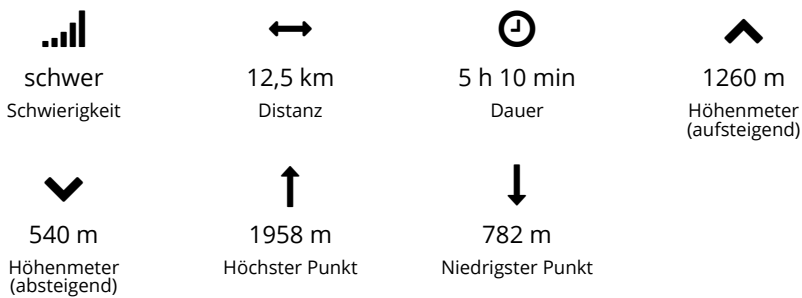
Wanderung



Lenk-Simmental Tourismus



Tourdaten:



Empfohlene Jahreszeiten:

JAN	FEB	MRZ	APR	MAI	JUN
JUL	AUG	SEP	OKT	NOV	DEZ

Bewertungen:

- ★★★★☆ Kondition
- ★★★☆☆ technique
- ★★★★☆ Erlebnisqualität
- ★★★☆☆ Panorama

Die Wanderung auf der Via Casea bietet ein Erlebnis für alle Sinne: Natur und Landschaft pur, eindruckliche Zeugen der Simmentaler Bäderekultur, einen luftigen "Ritt", 111 Meter lang und 111 Meter hoch über den Morgetenbach auf der Seilbrücke Leiternweide und zur Belohnung Alpkultur zum Miterleben und kulinarischer Genuss auf der Morgeten Alp.

Bergwanderweg ab Undrist Morgete. Landschaftlich sehr vielseitige Passwanderung vom Niedersimmental ins Gantrischgebiet: Tiefe Schluchten, tolle Hängebrücken, naturnahe Bergmischwälder, stattliche Alpsiedlungen, steile Alpweiden, prächtige Ausblicke beidseits des Passüberganges prägen diese Bergwanderung. Kaum Hartbelag. Das Gantrischgebiet ist Übungsgelände der Armee. Auskunft über militärische Schiessen erteilt Tel. 031 324 25 25.

Autor:

Berner Wanderwege

Organisation:

Berner Wanderwege
<https://www.bernerwanderwege.ch/>



Gestartet wird beim schmucken Bahnhof Weissenburg. Mit dem Brunnenhaus, in dem Sie Wasser aus den einst berühmten Weissenburger Quellen geniessen können, bildet er ein schönes Ensemble aus der vorigen Jahrhundertwende. Gemütlich schlendern wir auf dem Strässchen durch den Naturwald und beachten die kunstvoll errichteten Trockenmauern, die 2013 aufwändig restauriert worden sind. Auf dem Areal des ehemaligen Grandhotels lassen wir diesen eindrücklichen Ort, der zur Zeit der Bäderkultur Treffpunkt des Hochadels und europaweit bekannt war, auf uns einwirken. Der Badverein Weissenburg ist mit seinen Freiwilligen für die Pflege des Areals und des Rastplatzes besorgt und hat hier einen Informationspavillon zur bewegten Bädergeschichte im Simmental erstellt.



QR-Code scannen und diese Seite offline speichern, mit Freunden teilen und mehr.

<https://s.et4.de/mNmlf>

Hier kreuzen sich die Via Casea und der Obersimmentaler Hausweg. Kleinere Rundwanderungen bieten sich somit an, wenn in höheren Regionen noch Schnee liegt.

Wir tauchen nun immer tiefer in die Schlucht ein; Natur und Landschaft werden nun dramatischer. Wir stossen unvermittelt auf die 2014 und 2015 restaurierten Ruinen des Hinteren Bades und kommen aus dem Staunen über den Wagemut der Unternehmer nicht heraus, die hier vor 150 Jahren ein Badehotel betrieben haben. Auf einer kleinen Hängebrücke überqueren wir den Morgetenbach. Über mehrere Treppen und einen gesicherten Weg gelangen wir zur Leiternweide und überqueren die Schlucht des Morgetenbaches auf der imposanten Seilbrücke. Und wieder staunen wir: Um 1850 war das Bunschental ganzjährig von 60 Personen bewohnt. Und der Weg, den wir auf der gesicherten Anlage hinter uns gebracht haben, diente, nur mit wackligen Holzleitern versehen, den Kindern als beschwerlicher und nicht ungefährlicher Schulweg ins Tal.

Eine Wegvariante bietet hier der Höhlenpfad, der zu den prähistorischen Höhlen und nach Oberwil führt.

Zurück zur Leiternbrücke: Der breite Weg schlängelt sich immer höher durch das Morgetental. Erst liegt der 80 Meter hohe Wasserfall im Hintergrund. Nach einigen Kehren stehen wir oben und schauen, wie das Wasser über die Kante stürzt. Zur linken sehen wir eindrückliche Felsformationen. Geologen kommen hier ins Schwärmen, befinden wir uns doch an einer Schlüsselstelle, an der auf kleinem Raum Gesteine aus ganz unterschiedlichen Epochen sichtbar werden. Der Weg führt über die Alp Undriste Morgete zur Alp Mittliste Morgeten. Hier lässt sich vortrefflich einkehren und auch übernachten. Die Familien Haueter setzen auf hochwertige Produkte der eigenen Alpproduktion und auf Bio-Produkte aus der Region.

Von der Alp Morgeten führt die Via Casea zum Morgetenpass und weiter in den Naturpark Gantrisch. Unsere Wanderung kann aber auch zum Leiternpass oder in Richtung Stockhorn weiter geführt werden. Die Morgetenalp bietet sich so als Ausgangspunkt für lohnende Rundtouren oder Passwanderungen an.

Merkmale:

Informationen

Einkehrmöglichkeit

Startpunkt:

Weissenburg

Zielpunkt:

Quelle: outdooractive.com

ID: oaTour_8483565

Zuletzt geändert am 11.06.2024, 11:42

Gurnigel/Untere Gantrischhütte

Wegbeschreibung:

Weissenburg - Leiternweid - Undrist Morgete - Morgetepass - Gantrischseeli - Untere Gantrischhütte

Sicherheitshinweise:

Diese Route verläuft ganz oder teilweise auf Bergwanderwegen.

Ausrüstung:

Wir empfehlen folgende Ausrüstung: Feste Bergschuhe, mittelgrosser Rucksack mit Hüftgurt, Sonnenschutz, Regenbekleidung, Wanderstöcke, Taschenapotheke, Picknick, genügend Flüssigkeit, Mobiltelefon.

Tipp des Autors:

Einkehr: Alp Morgeten, Tel. Tal +41(0)33 783 18 76, Alp +41(0)33 783 18 49, Offen von Ende Mai bis Ende September

Öffentliche Verkehrsmittel:

Hinfahrt: nach Haltestelle Weissenburg i.S. mit BLS "Lötschberger" im Stundentakt ab Bern, ohne Umsteigen, Halt auf Verlangen
Rückfahrt: ab Oberwil i. S. oder Weissenburg

Bei Pass- und Rundwanderungen auch Postauto im Gantrischgebiet oder Stockhornbahn

Literatur:

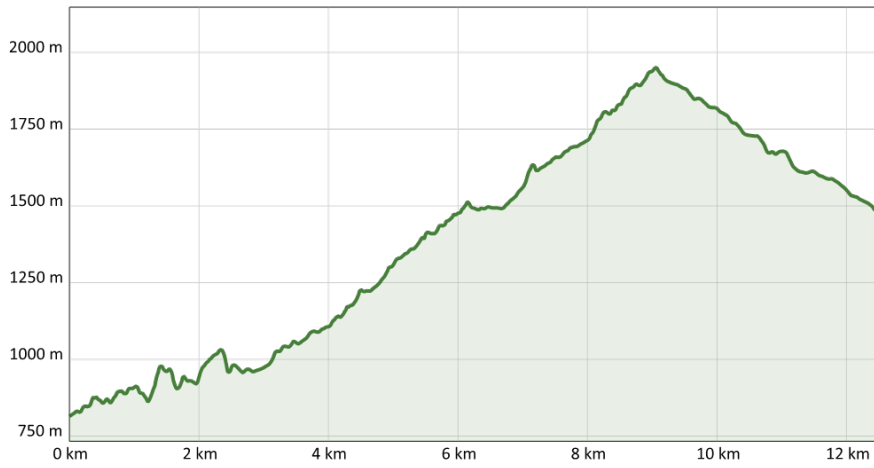
Wandervorschlag aus dem Wanderbuch Simmental - Saanenland, Wanderbuchreihe der Berner Wanderwege

Karte/Karten:

Swisstopo Wanderkarte 1:50'000 253T Gantrisch

Weitere Infos / Links:

Verein Berner Wanderwege, Bern, Tel.: 031 340 01 01, E-Mail: info@beww.ch, Homepage: www.bernerwanderwege.ch



Lenk-Simmental Tourismus



Lenk-Simmental Tourismus

