

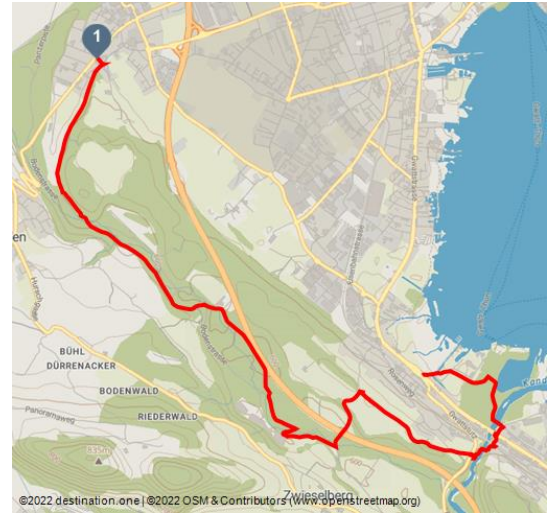


## Wasser-Idylle und Panorama-Sicht am Thuner Stadtrand

Randonnée



stibus.ch



### Les dates du tour:

 Facile Difficulté	 8,1 km Distance	 2 h 10 min Durée	 130 m Altitude
 140 m Höhenmeter absteigend	 654 m Le plus haut point	 559 m Point le plus bas	



### Saisons recommandées:

JAN	FEB	MRZ	APR	MAI	JUN
JUL	AUG	SEP	OKT	NOV	DEZ

**Viele Kontraste auf kurzer Strecke bietet die Wanderung von Allmendingen nach Gwatt: Die Route verläuft entlang von romantischen Waldbächlein, über einen aussichtsreichen Höhenweg, zu einer mittelalterlichen Burg, durch eine wilde Schlucht und führt schliesslich ans Ufer des grössten Berner Sees. Wenig Hartbelag.**

Von der Busendstation Allmendingen erst einige Schritte durch die Wylergasse, danach rechts abzuweichen und dem renaturierten Allmendingen-Bächlein folgen. Über dem Wald zeigt sich die wuchtige Pracht der Stockhornkette. Auf gepflegtem Kiesweg geht es zur Wasserflue im Wald des Glütschbachtals. Bevor die Kander bei Einigen in den Thunersee geleitet wurde, floss sie hier durch. Seither strömt hier statt eines reissenden Bergbachs ein idyllisches Waldbächlein durch die Ebene. Beim Wegweiser-Standort Tropfsteinhöhle locken bizarre Felsformationen kindliche Entdecker an; direkt am Wasser liegt zudem ein grosszügig ausgestatteter

### Commentaires:

- ★☆☆☆☆ Kondition
- ★☆☆☆☆ technique
- ★★★☆☆ Erlebnisqualität
- ★★☆☆☆ Panorama

### Auteur:

Berner Wanderwege

### Organisation:

Berner Wanderwege  
<https://www.bernerwanderwege.ch/>



Picknickplatz. Zuweilen dem Bach entlang, dann wieder etwas davon entfernt führt der Weg auf Kies und schliesslich auf einer kurzen Asphaltstrecke weiter zur Guntelsey. Beim Restaurant wird rechts in den Wald abgezweigt. Die Wanderung auf dem idyllischen Waldweg wird anfänglich etwas beeinträchtigt durch den Lärm der hier parallel und nahe vorbeiführenden Autobahn. Bei der Alten Schlyffi zweigt man links in die Wanderroute Richtung Gwatt ab, unterquert die Autobahn und gelangt danach in kurzem Aufstieg zur Gwattegg. Der Höhenweg über den Kamm des Strättlihügels zum Strättlilturm bietet eine herrliche Sicht auf den Thunersee und zu den Alpengipfeln. Der Turm wurde um 1700 vom Kanton Bern als Pulvermagazin auf den Ruinen einer 1332 zerstörten Burg der Freiherren von Strättligen errichtet. Durch die wilde Schlucht der Kander (sie entstand im 18. Jh., nachdem man versucht hatte, den Fluss an dieser Stelle durch einen Tunnel in den Thunersee zu leiten) geht es zur Chanderbrügg bei Einigen. Durch die Auenlandschaft des Chandergriens gelangt man zum Delta-Park und erreicht schliesslich die gleichnamige Bushaltestelle.



Scannez le code QR et enregistrez cette page hors ligne, partagez avec des amis et plus encore.

<https://s.et4.de/Gm7Td>

Source: outdooractive.com

ID: oaTour\_8483784

Dernière modification le 11.06.2024, 08:09

### Point de départ:

Allmendingen, Dorf

### Point d'arrivée:

Gwatt, Deltapark

### Instructions:

Allmendingen - Guntelsey - Gwattegg - Strättlilturm - Chandergrien - Gwatt

### Sécurité:

Diese Route verläuft durchwegs auf Wanderwegen.

### Équipement:

Wir empfehlen folgende Ausrüstung: Leichte Trekking-Schuhe, leichter Rucksack, Sonnenschutz, Regenjacke, Taschenapotheke, leichtes Picknick, genügend Flüssigkeit, Mobiltelefon.

### Astuce de l'auteur:

Video der STI zur Wanderung

### Transports en commun:

Hinreise: Mit dem STI Bus Nr. 3 ab Thun Bahnhof bis Allmendingen, Dorf

Rückreise: Mit dem STI Bus Nr. 1 ab Gwatt, Deltapark bis Thun Bahnhof

### Littérature:

Wandervorschlag aus dem Wanderbuch Kurzwanderungen, Wanderbuchreihe der Berner Wanderwege

### Carte / Cartes:


Swisstopo Wanderkarte 1:50'000 253T Gantrisch

### Informations complémentaires / liens:

Berner Wanderwege, T 031 340 01 01, [info@beww.ch](mailto:info@beww.ch), [bernerwanderwege.ch](http://bernerwanderwege.ch)



Berner Wanderwege



Berner Wanderwege



Berne Rando, hkr.org





Hanspeter Truttmann




Panorama blick Eiger Mönch und Jungfrau mit Scherzigen Burg - © Kasper Ammann, Community



Idyllisch gelegener Grutschbach - © Kasper Ammann, Community



stibus.ch



stibus.ch

