



Uferweg-Idylle am Brienersee

Wanderung





Interlaken Tourismus / Mike Kaufmann




Tourdaten:



 leicht
 Schwierigkeit



 5,4 km
 Distanz


 1 h 30 min
 Dauer


 140 m
 Höhenmeter
 (aufsteigend)


 140 m
 Höhenmeter
 (absteigend)


 584 m
 Höchster Punkt


 564 m
 Niedrigster Punkt



Empfohlene Jahreszeiten:

JAN	FEB	MRZ	APR	MAI	JUN
JUL	AUG	SEP	OKT	NOV	DEZ

Der Wanderweg von Iseltwald zum Giessbach gilt zu Recht als einer der schönsten Uferwege der Schweiz. Fast durchwegs direkt dem blaugrün schimmernden Brienersee entlang angelegt, führt er durch märchenhaften Bergwald mit knorrigen Stämmen, zu lauschigen Badeplätzen und zu einem prachtvollen Jugendstil-Hotel. Hartbelag einzig im Siedlungsgebiet zu Beginn der Route.

Dem Strassenbau sind leider schon etliche vormals schöne Wanderwege zum Opfer gefallen. Dass es auch anders geht, zeigt der Uferweg auf der Südostseite des Brienersees. In den 1970-er Jahren wurde dort der Abschnitt Interlaken-Brienz der Autobahn A8 gebaut, und gewissermassen als Kompensation für diesen Eingriff in Natur und Landschaft errichtete der Kanton Bern einen Wanderweg, der praktisch durchwegs direkt dem See entlang führt. Weil die Autobahn deutlich weiter oben und zudem auf längeren Strecken in Tunnels

Bewertungen:

- ☆☆☆☆☆ Kondition
- ☆☆☆☆☆ technique
- ★★★★☆ Erlebnisqualität
- ★★☆☆☆ Panorama

Autor:

Berner Wanderwege

Organisation:

Berner Wanderwege
<https://www.bernerwanderwege.ch/>



verläuft, stören weder Lärm noch Abgase den Wandergenuss. Ausgangspunkt ist das frühere Fischerdorf Iseltwald. Beim Strandbad endet die Uferpromenade und beginnt der als Kiesweg angelegte Uferweg. In leichtem Auf und Ab folgt die Route dem Uferverlauf. Zuweilen führt der Weg direkt ans Wasser, dann wieder überwindet er einzelne unwegsame Uferpartien mit mässiger Steigung. In einzigartig intensivem Türkis-Ton schimmert der Brienersee. Wer Badekleidung dabei hat, findet entlang der Route an verschiedenen idyllischen Badeplätzen Gelegenheit für eine erfrischende Abkühlung. Allerdings sei darauf hingewiesen, dass der vorwiegend mit Gletscherwasser gespeiste Brienersee zu den kältesten Seen der Schweiz zählt und nur gerade an windstillen Hochsommertagen Badetemperaturen erreicht, die als mehrheitsfähig gelten können. Im Gebiet des Picknickplatzes Glooten gilt es einen etwas grösseren Anstieg zu bewältigen. Dafür winkt anschliessend ein besonders schöner Abstieg durch wildromantischen Waldbestand. Vom Ziel der Wanderung, der Schiffländte Giessbach/See, führt ein 10-minütiger Aufstieg oder die Bergfahrt mit der ältesten Standseilbahn Europas zum Hotel Giessbach hinauf, das sich an einzigartiger Aussichtslage gegenüber den Giessbachfällen befindet.



QR-Code scannen und diese Seite offline speichern, mit Freunden teilen und mehr.

<https://s.et4.de/HMhtc>

Quelle: outdooractive.com

ID: oaTour_8483800

Zuletzt geändert am 11.06.2024, 08:01

Startpunkt:

Iseltwald

Zielpunkt:

Giessbach

Wegbeschreibung:

Iseltwald - Glooten - Giessbach

Sicherheitshinweise:

Diese Route verläuft ausschliesslich auf signalisierten Wegen der Kategorie Wanderweg.

Ausrüstung:

Wir empfehlen folgende Ausrüstung: Leichte Trekking-Schuhe, leichter Rucksack, Sonnenschutz, Regenjacke, Taschenapotheke, leichtes Picknick, genügend Flüssigkeit, Mobiltelefon.

Öffentliche Verkehrsmittel:

Hinreise: Mit dem Schiff von Interlaken Ost nach Iseltwald.

Rückreise: Mit dem Schiff ab Giessbach nach Interlaken oder Brienz

Literatur:

Wandervorschlag aus dem Wanderbuch Kurzwanderungen, Wanderbuchreihe der Berner Wanderwege

Karte/Karten:

Swisstopo Wanderkarte 1:50'000 254T Interlaken

Weitere Infos / Links:


Berner Wanderwege, T 031 340 01 01, info@beww.ch, bernierwanderwege.ch



Interlaken Tourismus



Interlaken Tourismus



Interlaken Tourismus / Mike Kaufmann



Interlaken Tourismus / Mike Kaufmann

