

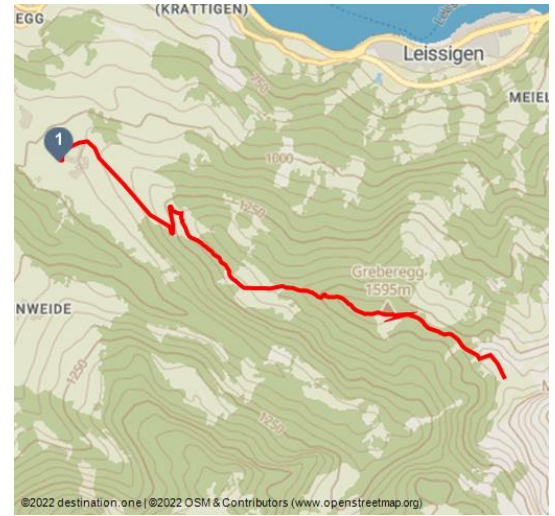


Brunni Trail - Aeschi (signalisiert)

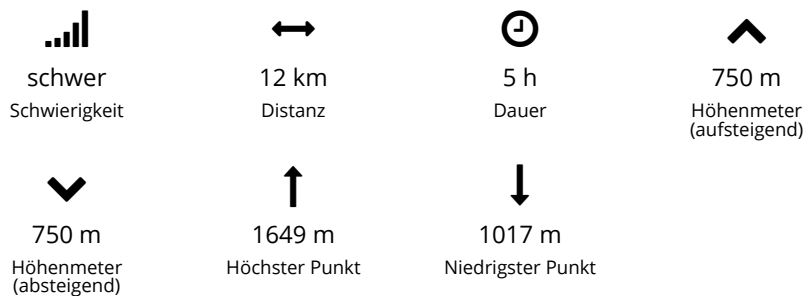
Schneeschuhtour



Aeschi-Tourismus.ch



Tourdaten:



Empfohlene Jahreszeiten:

JAN	FEB	MRZ	APR	MAI	JUN
JUL	AUG	SEP	OKT	NOV	DEZ

Bewertungen:

- ★★★★☆ Kondition
- ★★☆☆☆ technique
- ★★★★☆ Erlebnisqualität
- ★★★★☆ Panorama

Aufstieg von Aeschiried zur Brunnihütte, mit grandioser Aussicht ins Berner Oberland

In einem grossen Bogen und sanft ansteigen verlässt die signalisierte Schneeschuhroute den Ortsteil Aeschiried. Über verschneite Alpwiesen steigt die Route zur Aeschiallmi auf. Rund um den Skilift und die bekannte Skihütte trifft man auf andere Wintersportler. Bereits hier eröffnet sich eine wunderbare Aussicht ins Kandertal. Um im etwas steileren Gelände weiter bequem an Höhe zu gewinnen, folgt man dem verschneiten Sommerfahrweg bis auf die Alp Bireberg. Bei der Alphütte verlässt man den Weg und steigt über offenes Gelände zum Grat auf. Dem Geländerücken folgt die Route nun stetig steigend via die Greberegg bis zum Fusse des Morgenberghorns. Die Greberegg lädt zum Verschnaufen ein und bietet einen fantastischen Ausblick sowohl auf den Thuner- und Brienersee wie auch davor schon ins Kandertal. Anschliessend steht ein letzter steiler Anstieg an der

Autor:

Markus Schluop

Organisation:

Berner Wanderwege
<https://www.bernerwanderwege.ch/>



einem zur Alp Brunni mit der stattlichen Brunnihütte (nicht bewartet) bringt. Bei einer ausgiebigen Rast am Fusse des Morgenberghorns genießt man das tolle Panorama. Der Rückweg nach Aeschiried erfolgt auf gleicher Strecke.



QR-Code scannen und diese Seite offline speichern, mit Freunden teilen und mehr.

<https://s.et4.de/Tpbkf>

Startpunkt:

Aeschiried, Schulhaus

Zielpunkt:

Aeschiried, Schulhaus

Wegbeschreibung:

Aeschiried - Aeschiallmi - Bireberg - Greberegg - Brunnihütte (retour auf selber Strecke)

Sicherheitshinweise:

Diese Route ist als Schneeschuhroute ausgeschildert jedoch nicht speziell präpariert.

Ausrüstung:

Wir empfehlen folgende Ausrüstung: Feste und wasserdichte Bergschuhe, leichter bis mittlerer Rucksack, Kälteschutz, Sonnenschutz, Wanderstöcke, Taschenapotheke, Zwischenverpflegung, Tee in Thermosflasche.

Anfahrt:

Mit dem Auto via Spiez, Aeschi nach Aeschiried.

Parken:

Parkplätze beim Schulhaus vorhanden.

Öffentliche Verkehrsmittel:

Hinreise: Mit der Bahn nach Spiez und weiter mit dem Bus via Aeschi bis Aeschiried Schulhaus

Rückreise: Auf selber Strecke wie bei der Hinreise

Karte/Karten:

Swisstopo Landeskarte 1227 Niesen und 1228 Lauterbrunnen 1:25'000

Weitere Infos / Links:

Infos zum Zustand des Trails unter: Wanderplaner/Schneeschuhtrails

Quelle: outdooractive.com

ID: oaTour_8483805

Zuletzt geändert am 11.06.2024, 08:08




Aeschi-tourismus.ch




Berner Wanderwege, Berner Wanderwege




Aeschi-tourismus.ch



Blicke auf Thunersee oder Berge... - © Simon Kiener, Community




Blick auf das Morgenberghorn und Brunni auf dem Sattel davor - © Simon Kiener, Community



Bei Neuschnee etwas anstrengender Aufstieg, aber... - © Simon Kiener, Community



Oben auf der Kette wartet eine überwältigende Sicht auf Thuner- und Brienersee, sowie auf ein tolles Bergpanorama! ## - © Simon Kiener, Community



Immer neue, grossartige Ausblicke! # - © Simon Kiener, Community



Der Abstieg nach Aeschried kann auch über die Skipiste, oder am Rande davon gemacht werden. Die Aussicht belohnt es! - © Simon Kiener, outdooractive.com-Community

