

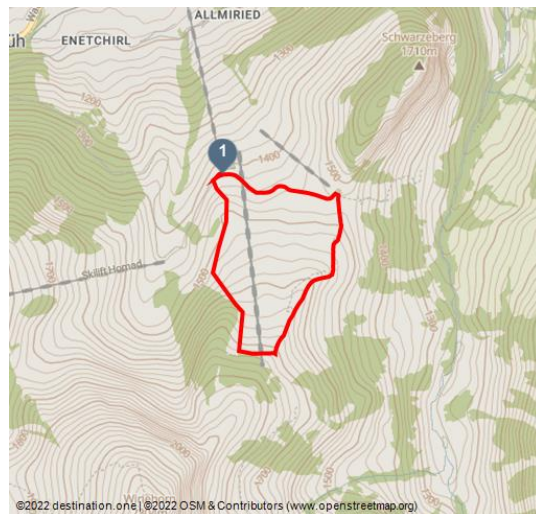


Wiriehorn Trail - Diemtigtal (signalisiert)

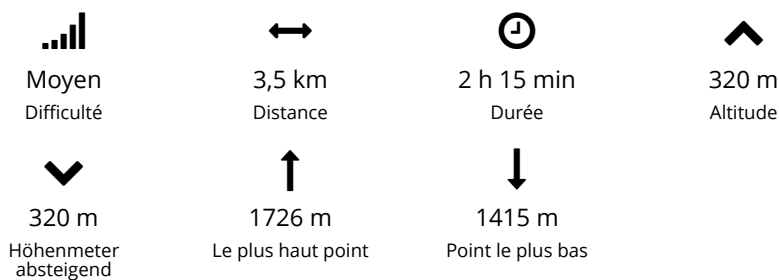
Raquettes



diemtigtal.ch, Berner Wanderwege



Les dates du tour:



Saisons recommandées:

JAN	FEB	MRZ	APR	MAI	JUN
JUL	AUG	SEP	OKT	NOV	DEZ

Die Tour führt dich ab der Bergstation Wiriehorn zum Tubelfärrich: Eine ideale Tour, um den Alltag weit hinter sich zu lassen und die Natur in vollen Zügen zu genießen.

Den Ausgangspunkt der Schneeschuhtour, die Bergstation Wiriehorn, erreichst du bequem mit dem 6er-Sessel der Wiriehornbahn. Der Weg ist ab hier markiert, die Spur ziehst du mit deinen Schneeschuhen aber selbst. Die kühle Winterluft und die tief verschneiten Alpweiden und Wälder vermitteln innere Ruhe und Distanz zum hektischen Alltag. Während des ganzen Aufstiegs hast du eine traumhafte Aussicht auf das Wiriehorn, das Niedersimmental, die Stockhorn- und die Niesenkette.

Point de départ:

Commentaires:

- ★☆☆☆☆ Kondition
- ★★☆☆☆ technique
- ★☆☆☆☆ Erlebnisqualität
- ★★★★☆ Panorama

Auteur:

Markus Schlupe

Organisation:

Berner Wanderwege
<https://www.bernerwanderwege.ch/>



Wiriehornbahn/Nüegg

Point d'arrivée:

Wiriehornbahn/Nüegg

Instructions:

Folge der Schneeschuhtour ab der Bergstation Wiriehorn (Nüegg) leicht ansteigend in Richtung Alp Schwarzenberg. Der Weg führt über die Geländerippe bei mittlerer Steigung bis zum Tubelfärrich. Während des ganzen Aufstiegs hast du traumhafte Aussichten auf die umliegenden Berggipfel, bevor du auch schon den Wendepunkt deiner Wanderung erreichst. Die Abstiegsroute folgt entlang des Waldrands bis auf die Höhe Oberer Heitere und weiter auf den Geländesattel oberhalb der Bergstation Nüegg. Ein kurzer Abstieg noch und die Bergstation und das Berghotel Wiriehorn ist erreicht. Der Weg ist mit rosa Richtungsanzeigern und Schneeschuh-Symbol signalisiert.

Sécurité:

Diese Route ist als Schneeschuhroute ausgeschildert jedoch nicht speziell präpariert.

Die Wanderzeit ist abhängig von Schneemenge und Beschaffenheit der Route sowie deiner Kondition. Vor Ort findest du mässig steiles Gelände mit gelegentlich auch steileren Passagen im Auf- und Abstieg. Eine gewisse Trittsicherheit ist für die Tour erforderlich.

Équipement:

Wir empfehlen folgende Ausrüstung: Feste und wasserdichte Bergschuhe, leichter bis mittlerer Rucksack, Kälteschutz, Sonnenschutz, Wanderstöcke, Taschenapotheke, Zwischenverpflegung, Tee in Thermosflasche, Mobiltelefon.

Approche:

Autobahn A6 Bern Richtung Zweisimmen, 1 km nach dem Simmenfluchtunnel links abbiegen in Richtung Diemtigtal. Folge der Diemtigtalstrasse taleinwärts für 11 km bis zur Talstation Riedli. Von hier führt dich die Sesselbahn der Wiriehornbahnen hinauf zur Bergstation Nüegg (Betriebszeiten beachten: www.wiriehorn.ch).

Parc:

Parkplätze an der Talstation der Wiriehornbahn vorhanden.

Transports en commun:

Hin- und Rückreise: Mit der Bahn bis Oey-Diemtigen. Anschliessend per Postauto nach Riedli/Talstation Wiriehorn. mit der Sesselbahn bis Nüegg fahren.

Carte / Cartes:

Swisstopo Landeskarte 1227 Niesen 1:25'000



Scannez le code QR et enregistrez cette page hors ligne, partagez avec des amis et plus encore.

<https://s.et4.de/r6RTd>

Source: outdooractive.com

ID: oaTour_8483824

Dernière modification le 11.06.2024, 08:08

Informations complémentaires / liens:

Verein Berner Wanderwege, Bern, Tel.: 031 340 01 01, E-Mail: info@beww.ch,
Homepage: www.bernerwanderwege.ch


www.diemtigtal.ch



Auf halber Höhe mit Blick auf das Stockhorn und gegen das Mittelland - © Simon Kiener, Community



Berner Wanderwege



Sicht auf Niesenkette beim Ausruhen vor dem Abstieg - © Simon Kiener, Community



Am Rand der Piste rauf zur Endstation mit Wirihore dahinter - © Simon Kiener, Community



©2022 destination.one | ©2022 OSM & Contributors (www.openstreetmap.org)