


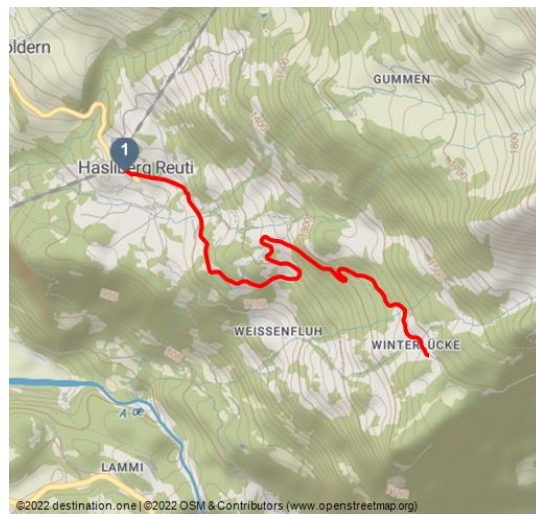


Mit dem Schlitten zur Aussichtskanzel des Haslitals

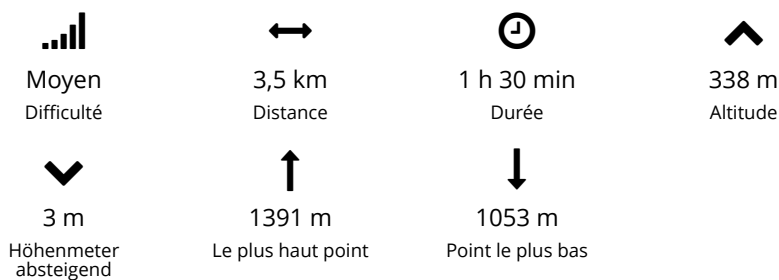
Randonnée d'hiver



Berner Wanderwege, Berner Wanderwege



Les dates du tour:



Saisons recommandées:

JAN	FEB	MRZ	APR	MAI	JUN
JUL	AUG	SEP	OKT	NOV	DEZ

Im Osten des Wintersportgebiets Hasliberg liegt das stille Gental. An seinem Eingang, hoch am Hang, befindet sich die Alp Winterlicken – ein Aussichtspunkt mit Blick auf das gesamte Haslital bis hin zum Brienersee. Der Weg hinauf verläuft auf einem Strässchen, das sich ideal für eine rassige Schlittenabfahrt auf dem Rückweg eignet.

Von der Endstation Reuti der Postautolinie Brünigpass–Hasliberg das Strässchen wählen, das von Seilbahn und Skigebiet nach Osten ansteigend wegführt. Zunächst verläuft es noch durch Siedlungsgebiet, so dass vereinzelt Autos in Kauf genommen werden müssen. Als bald aber wird freies Gelände erreicht, so dass man nun die prächtige Aussicht auf das obere Haslital ins Grimselgebiet, auf das Rosenlauigebiet und auf den Aare-Talboden mit Meiringen unbeschwert geniessen kann.

Commentaires:

- ★★☆☆☆ Kondition
- ★★☆☆☆ technique
- ★★☆☆☆ Erlebnisqualität
- ★★★★☆ Panorama

Adresse:

6086 Hasliberg

Auteur:

Markus Schluep

Organisation:

Berner Wanderwege

<https://www.bernerwanderwege.ch/>

Die gelben Wanderweg-Abzweigungen für einmal ignorierend, verbleibt man durchwegs auf dem Strässchen und gewinnt so zusehends an Höhe. Nach einigen weiten Kehren wird die Verzweigung Obri Schletter (nach Bidmi 1 h) erreicht. Von nun an wechseln sich Bergwald und Alpweiden ab. Mit zunehmender Höhe weitet sich auch das Panorama bis man den Zielort Winterlicken erreicht. Hier lohnt sich eine Rast und ein ausgiebiger Rundblick vom Grimselgebiet über Urbachtal, Engelhörner, Rosenhorn, Rosenlauigebiet, Schwarzhorn, Brienersee und Rothornkette. Nach Hasliberg Reuti zurück gelangt man entweder zu Fuss oder in rassisger Talfahrt auf dem Schlitten.



Scannez le code QR et enregistrez cette page hors ligne, partagez avec des amis et plus encore.

<https://s.et4.de/rCmlf>

Source: outdooractive.com

ID: oaTour_8483834

Dernière modification le 17.01.2024, 17:30

Point de départ:

Hasliberg/Reuti

Point d'arrivée:

Hasliberg/Winterlicken

Instructions:

Hasliberg/Reuti - Schletter - Winterlicken

Sécurité:

Diese Route verläuft auf gepfadeten Winterwanderwegen.

Équipement:

Wir empfehlen folgende Ausrüstung: Feste und wasserdichte Bergschuhe, leichter bis mittlerer Rucksack, Kälteschutz, Sonnenschutz, Wanderstöcke, Taschenapotheke, Zwischenverpflegung, Tee in Thermosflasche, Mobiltelefon.

Informations complémentaires / liens:

Verein Berner Wanderwege, Bern, Tel.: 031 340 01 01, E-Mail: info@beww.ch,
Homepage: www.bernerwanderwege.ch

