

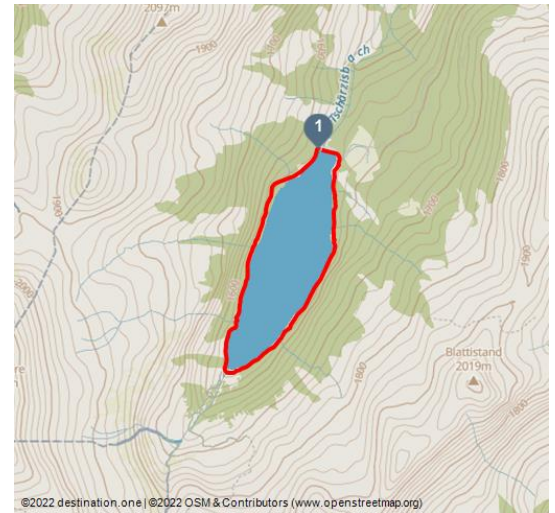


## Arneseer Rundweg (Waldlehrpfad)








Sentier à thème



Berner Wanderwege



### Les dates du tour:

 Facile Difficulté	 3,4 km Distance	 1 h Durée	 30 m Altitude
 30 m Höhenmeter absteigend	 1570 m Le plus haut point	 1541 m Point le plus bas	



### Saisons recommandées:

JAN	FEB	MRZ	APR	MAI	JUN
JUL	AUG	SEP	OKT	NOV	DEZ

Ein Waldlehrpfad mit Hinweistafeln zu Pflanzen und Tieren, deren Lebensraum die Wälder um den Arneseer darstellt, führt rund um diesen schönen Stausee.

### Point de départ:

Arneseer

### Point d'arrivée:

Arneseer

### Commentaires:

- ☆☆☆☆☆ Kondition
- ☆☆☆☆☆ technique
- ★★☆☆☆ Erlebnisqualität
- ★★★☆☆ Panorama

### Adresse:

3784 Gsteig

### Auteur:

Berner Wanderwege

### Organisation:

Berner Wanderwege

<https://www.bernerwanderwege.ch/>



### Sécurité:

Der Themenweg verläuft ausschliesslich auf signalisierten Wegen der Kategorie Wanderweg.

### Équipement:

Wir empfehlen folgende Ausrüstung: Leichte Trekking-Schuhe, leichter Rucksack, Sonnenschutz, Regenjacke, Taschenapotheke, leichtes Picknick, genügend Flüssigkeit, Mobiltelefon.

### Approche:

Gebührenpflichtige Bergstrasse zum Arnensee

### Parc:

Direkt beim Arnensee

### Carte / Cartes:

Swisstopo Wanderkarte 263 T Wildstrubel 1:50'000

### Informations complémentaires / liens:

[www.gstaad.ch](http://www.gstaad.ch)



Scannez le code QR et enregistrez cette page hors ligne, partagez avec des amis et plus encore.

<https://s.et4.de/NJ27d>

Source: outdooractive.com


ID: oaTour\_8878622

Dernière modification le 11.06.2024, 08:26





Berner Wanderwege



Berner Wanderwege



Gstaad Saanenland Tourismus



Markus Schluop



Berner Wanderwege



Berner Wanderwege



Berner Wanderwege



Berner Wanderwege



