



Diemtigtaler Hauswege - Vorderes Tal








Themenweg



Berner Wanderwege



Tourdaten:

 leicht Schwierigkeit	 9 km Distanz	 2 h 50 min Dauer	 450 m Höhenmeter (aufsteigend)
 450 m Höhenmeter (absteigend)	 964 m Höchster Punkt	 669 m Niedrigster Punkt	



Die Diemtigtaler Hauswege lassen sich am besten erwandern. Mehrheitlich folgen sie markierten Wanderwegen, immer gut signalisiert mit den braunen Wegweisern. Die einzelnen Häuser sind mit braunen Schildern bezeichnet. Sie tragen die gleichen Nummern wie in der Begleitbroschüre beschrieben und informieren über die wichtigsten Merkmale des Hauses.

Merkmale:

Informationen
Einkehrmöglichkeit

Startpunkt:

Oey

Zielpunkt:

Oey

Bewertungen:

- ★☆☆☆☆ Kondition
- ★☆☆☆☆ technique
- ★★☆☆☆ Erlebnisqualität
- ★★☆☆☆ Panorama

Adresse:

3753 Diemtigen

Autor:

Markus Schlupe

Organisation:

Berner Wanderwege
<https://www.bernerwanderwege.ch/>



Wegbeschreibung:

Oey - Diemtigen - Bergli - Diemtigen - Grund - Bächlen - Oey

Sicherheitshinweise:

Der Themenweg verläuft grösstenteils auf signalisierten Wegen der Kategorie Wanderweg

Ausrüstung:

Wir empfehlen folgende Ausrüstung: Leichte Trekking-Schuhe, leichter Rucksack, Sonnenschutz, Regenjacke, Taschenapotheke, leichtes Picknick, genügend Flüssigkeit, Mobiltelefon.

Weitere Infos / Links:

www.diemtital.ch und www.hauswege.ch



QR-Code scannen und diese Seite offline speichern, mit Freunden teilen und mehr.

<https://s.et4.de/76tTd>

Quelle: outdooractive.com

ID: oaTour_8960319

Zuletzt geändert am 30.09.2023, 13:23



